

## **E.1 DOKLADY**

### **ODRY - PBPPO na Rasovém a Zlatém potoce**

#### **E.1.1 Vyjádření orgánů a organizací**

- E.1.1.1 Městský úřad Odry, Masarykovo náměstí 25, 742 35 Odry - odbor ŽP
- E.1.1.2 Městský úřad Odry, Masarykovo náměstí 25, 742 35 Odry - odbor dopravy
- E.1.1.3 Městský úřad Odry, Masarykovo náměstí 25, 742 35 Odry - odbor rozvoje města
- E.1.1.4 Městský úřad Odry, Masarykovo náměstí 25, 742 35 Odry - stavební úřad
- E.1.1.5 Krajský úřad Moravskoslezského kraje, 28. října 117, 702 18 Ostrava - ŽP
- E.1.1.6 Krajský úřad Moravskoslezského kraje, 28. října 117, 702 18 Ostrava - odbor dopravy
- E.1.1.7 Správa silnic Moravskoslezského kraje, Úprkova 795/1, Ostrava, Přívoz, 702 23
- E.1.1.7.a Správa silnic Moravskoslezského kraje, Úprkova 795/1, Ostrava, Přívoz, 702 24
- E.1.1.8 Ředitelství silnic a dálnic ČR, Mojžírovců 5, 709 81 Ostrava - Mariánské Hory
- E.1.1.9 ČR Správa železniční dopravní cesty, SDC severní Morava, Muglinovská 1038, 702 00 Ostrava
- E.1.1.10 ČR Správa železniční dopravní cesty, SDC severní Morava, Muglinovská 1038, 702 00 Ostrava
- E.1.1.11 ČR Správa železniční dopravní cesty, SDC severní Morava, Muglinovská 1038, 702 00 Ostrava
- E.1.1.12 ČR Správa železniční dopravní cesty, SDC severní Morava, Muglinovská 1038, 702 00 Ostrava (SSZT)
- E.1.1.13 ČR Správa železniční dopravní cesty, SDC severní Morava, Muglinovská 1038, 702 00 Ostrava (SEE)
- E.1.1.14 ČR Správa železniční dopravní cesty, SDC severní Morava, Muglinovská 1038, 702 00 Ostrava (SMT)
- E.1.1.15 ČD - Telematika a.s. Pod Tábořem 369/8a, 190 00 Praha 9 (Pernerova 2819/2a, 130 00 Praha 3)
- E.1.1.16 Povodí Odry s.p., Varenská 49, Ostrava
- E.1.1.17 Obvodní báňský úřad MS kraje, Veleslavínova 18, P.O.BOX 103, 702 00 Moravská Ostrava
- E.1.1.18 Hasičský záchranný sbor Moravskoslezského kraje, Výškovická 40, 700 30 Ostrava - Zábřeh
- E.1.1.19 Správa Lesů Fulnek, spol. s r.o., Říční 264, Fulnek, 742 45
- E.1.1.20 Pozemkový fond České republiky, Husinecká 1024/11a, Praha, Žižkov, 130 00, pracoviště MS kraje
- E.1.1.21 Pozemkový fond České republiky, Husinecká 1024/11a, Praha, Žižkov, 130 00
- E.1.1.22 Český rybářský svaz, VÚSSMS, Jahnova 14, 709 00 Ostrava – Mariánské Hory
- E.1.1.23 Úřad pro zastupování státu ve věcech majetkových, Rašínovo nábřeží 390/42, 128 00 Praha 2

#### **E.1.2 Vyjádření správců inženýrských sítí**

- E.1.2.1 RWE, Plynární 2748/6702 72 Moravská Ostrava
- E.1.2.1a RWE, Plynární 2748/6702 72 Moravská Ostrava - přeložení kabelu SKAO
- E.1.2.2 ČEZ Distribuce, a.s., Děčín 4, Teplická 874/8, PSČ 405 02
- E.1.2.3 ČEZ ICT Services, a. s. , 28. října 3123/152, 709 02 Moravská Ostrava
- E.1.2.4 Telefonika O2 Czech Republic, a.s., Olšanská 55/5, 130 34 Praha 3
- E.1.2.4a Telefonika O2 Czech Republic, a.s., Olšanská 55/5, 130 34 Praha 3 - přeložky
- E.1.2.5 SELF servis, spol. s r.o., Pálavské nám. 11, 628 00 Brno
- E.1.2.6 Vojenská ubytovací a stavební správa Brno, Svatoplukova 2687/84, 615 00
- E.1.2.7 České radiokomunikace, a.s., U nákladového nádraží 3144, 130 00 Praha 3
- E.1.2.9 Sm vodovody a kanalizace, 28. října 169, 709 45 Ostrava
- E.1.2.10 Oderská městská společnost s.r.o., Radniční 95/14, 742 35 Odry
- E.1.2.11 Městský úřad Odry, (vodovod, kanalizace, veřejné osvětlení)

#### **E.1.3 Průtokové údaje ČHMÚ**

# Městský úřad Odry

Odbor životního prostředí

Masarykovo nám. 25, 742 35 Odry

1D 84295913

Ing. Noemi Kulíková  
2012.06.01 11:03:42

Signer:  
CN=Ing. Noemi Kulíková  
C=cz  
O=Město Odry (1000298221)  
2.5.4.11=Město Odry

Public key:  
RSA/2048 bits

1,1

VÁŠ DOPIS ZN.: VA-Sá 253/2012  
ZE DNE: 12.04.2012  
ČÍSLO JEDNACÍ: MěÚO/08606/2012  
SPIS. ZNAČKA: MěÚO/08606/2012/02/OŽP/Da  
200.2 A 5  
TELEFON: 556 768 184  
E-MAIL: davidova@odry.cz  
DATUM: 30.5.2012  
VYŘIZUJÍ: Ing. Petr Coufal, Ing. Pavel Hruška, Ing. Petr Lelek, Petra Davidová

AgPOL s. r. o.  
Jungmannova 153/12  
779 00 Olomouc

## „ODRY – PBPPPO na Rasovém a Zlatém potoce – I. etapa (SOp 01, SOp 02)“ – vyjádření z hlediska zájmů životního prostředí

Městský úřad Odry, odbor životního prostředí obdržel dne 16.4.2012 žádost o vyjádření k výše uvedené akci. Předložený popis záměru a výkresová část dokumentace pro územní řízení zpracovaná pod zak. č. 2453/030 v roce 2012 firmou AgPOL s. r. o., Jungmannova 153/12, Olomouc, IČ: 28597044, řeší I. etapu protipovodňových přírodně blízkých opatření v povodí Zlatého a Rasova potoka v Odrách. Součástí je realizace suchého poldru na Zlatém potoce, příjezdové komunikace, úpravy koryta vodního toku zátopě poldru, vegetační úpravy v zátopě poldru, úprava Rasova potoka (nová trasa s propustky, rozdělovacím objektem a s novým zaústěním do Zlatého potoka u jeho křížení s železniční tratí).

Záměr bude realizován na pozemcích v k. ú. Odry a k. ú. Pohoř.

Investorem je Město Odry, Masarykovo nám. 25, Odry.

Na základě žádosti a po prostudování předložených podkladů vydává Městský úřad Odry, odbor životního prostředí toto vyjádření:

### Vodní hospodářství (Ing. P. Coufal):

Městský úřad Odry, odbor ŽP jako vodoprávní úřad příslušný podle § 106 zákona č. 254/2001 Sb., o vodách a o změně některých zákonů (vodní zákon) v platném znění (dále jen „vodní zákon“) sděluje z hlediska zájmů chráněných vodním zákonem následující:

1. **Upozorňujeme, že v případě tzv. „Rasova potoka“ se nejedná o vodní tok dle vodního zákona, a proto tento název musí být z veškerých dokumentací vypuštěn.**
2. Část záměru (zejména poldr, popř. i úprava koryta Zlatého potoka, pokud nepůjde o vodohospodářskou úpravu) bude vodním dílem a je k němu nutné stavební povolení a případně i povolení k nakládání s vodami vydané dle § 8 a 15 vodního zákona. Přesné určení toho, co je a co není vodním dílem, popř. zda nějaká úprava koryta bude vodohospodářskou úpravou, bude schopen vodoprávní úřad sdělit až po předložení dokumentace pro územní řízení.
3. Pro suchý poldr je nutné zpracovat posudek pro zařazení vodního díla do kategorie a návrh podmínek provádění technickobezpečnostního dohledu v etapě přípravy stavby vodního díla ve fázi zpracování dokumentace pro územní řízení.
4. U vyústění z poldru je navržen vývar s kolmou hranou výšky 1 m a na druhé straně stěnou o sklonu 45 stupňů. Přestože § 15 vodního zákona při stavbách na ochranu před povodněmi umožňuje zřídit migrační překážky v korytech vodních toků, tak je třeba prověřit

BANKOVNÍ SPOJENÍ  
ČS a.s. pobočka Odry  
č.ú. 27-11650000000000000000  
IČ: 00000000  
DIČ: CZ000000000

ČASOVÉ HODINY:  
pondělí 8:00 – 12:00 a 13:00 – 17:00 hod.  
úterý 8:00 – 12:00 a 13:00 – 17:00 hod.  
středa 8:00 – 12:00 a 13:00 – 17:00 hod.  
čtvrtek 8:00 – 12:00 a 13:00 – 17:00 hod.

TEL: 556 768 111 – spoj  
FAX: 556 768 110  
HODINOVÝ ÚŘAD  
Městský úřad Odry  
Městský úřad Odry  
Městský úřad Odry

řit a řádně zdůvodnit, proč je navržen tak vysoký kolmý skok a sklon stěny, který bude tvořit migrační bariéru a proč nelze vývar řešit jinými přírodě bližšími způsoby (balvanitý skluz apod.). Výkresová část je tak v rozporu s textovou částí, kde je uvedeno, že spodní výpusť nesmí tvořit migrační překážku.

Toto vyjádření není rozhodnutím ve správním řízení a nenahrazuje povolení nebo souhlas vodoprávního úřadu vydané podle vodního zákona.

#### Ochrana přírody a krajiny (Ing. P. Lelek):

Navrhovaná protipovodňová opatření v povodí Rasova a Zlatého potoka se dotknou nebo se mohou dotknout těchto zájmů chráněných zákonem č. 114/1992 Sb., o ochraně přírody a krajiny ve znění pozdějších předpisů (dále jen „zákon“):

- dotkne se Zlatého potoka, který je jako vodní tok významným krajinným prvkem (dále jen „VKP“, viz *kopie mapy a evidenční tabulky v příloze*) „ze zákona“ - podle § 3 odst. 1 písm. b) zákona. Požívá tak ochrany podle § 4 odst. 2 zákona. Tento VKP je tvořen korytem protékáním vodou a břehovým porostem.
- dotkne se Rasova potoka (název užívaný v předložené dokumentaci), který má Městský úřad Odry, odbor životního prostředí veden ne jako vodní tok, ale jako VKP registrovaný podle § 6 zákona = VKP ev. č. 36281 „Stará Pohořská cesta a Divoký potok“ (viz *kopie mapy a evidenční tabulky v příloze*). Jako takový užívá ochrany podle § 4 odst. 2 zákona.
- v okolí této stavby se nachází další VKP, které by mohly být poškozeny při realizaci této stavby: registrované VKP ev. č. 36 264 „Mez nad teletníkem“ a ev. č. 36 265 „Vrba na Ovčím chodníku“ (viz *kopie mapy a evidenčních tabulek v příloze*) a VKP „ze zákona“ 36 266 les. I tyto VKP požívají ochranu před zničením i poškozením podle § 4 odst. 2 zákona.
- Zlatý potok je součástí rybářského revíru, k němuž je držitelem rybářského práva Český rybářský svaz - konkrétně Výbor územního svazu pro Severní Moravu a Slezsko v Ostravě (dále jen „ČRS VÚSSMS“).
- tento záměr se svým rozsahem dotkne biotopů řady volně žijících živočichů, kteří nepatří mezi zvláště chráněné druhy, ale kteří mohou být ohroženi na své existenci zraňováním nebo usmrcením (např. ryby nebo ptáci). Tito živočichové jsou chráněni podle § 5 odst. 1 zákona; u volně žijících ptáků je ochrana přísnější podle § 5a odst. 1 zákona.
- dojde ke kácení dřevin rostoucích mimo les v břehovém porostu Zlatého potoka i v trase nově navrhovaného koryta Rasova potoka. Tyto dřeviny požívají ochrany podle § 7 odst. 1 zákona.
- navrhovaný suchý poldr bude stát mimo zastavěné území města Oder a na území Přírodního parku „Oderské vrchy“. Bude se jednat o velikou zemní stavbu, která změní vzhled krajiny v dotčené lokalitě. Dojde tak ke změně krajinného rázu chráněného ustanovením § 12 odst. 1 zákona.

Není nám známo, zda se na pozemcích dotčených projednávaným záměrem nevyskytují zvláště chráněné druhy rostlin a živočichů. Námi zadaný botanický průzkum výskyt zvláště chráněných druhů rostlin nezjistil.

Městský úřad Odry, odbor životního prostředí jako správní orgán na úseku ochrany přírody a krajiny (dále jen „správní orgán“) příslušný podle § 76 a 77 zákona vydává k tomuto záměru toto vyjádření:

#### Před podáním žádosti o územní rozhodnutí je nutno:

1. Požádat správní orgán o vydání souhlasu k zásahu do krajinného rázu podle § 12 odst. 2 zákona. K žádosti je nutno doložit aktuální dokumentaci k objektům majícím vliv na vzhled krajiny (popis, situaci, řezy a pohledy) a zdůvodnění záměru. Souhlas se vydává podle § 90 odst. 1 zákona formou závazného stanoviska.

2. Požádat správní orgán o vydání závazného stanoviska k zásahu do VKP (Zlatý potok a registrovaný VKP ev. č. 36 281) podle § 4 odst. 2 zákona. K žádosti je nutno doložit aktuální dokumentaci (postačí části charakterizující možný střet s VKP), vyjádření správce vodního toku a povodí (Povodí Odry s. p., Ostrava) a Českého rybářského svazu, Výboru územního svazu pro Severní Moravu a Slezsko, Ostrava (dále jen „ČRS VÚSSMS“) k dotčení Zlatého potoka. V žádosti je nutno specifikovat zásah do VKP (zásah do koryta, ovlivnění vodního režimu, vznik migračních bariér, rozsah kácení dřevin tvořících VKP apod.) a zdůvodnění záměru. *Správní orgán se v tomto závazném stanovisku chystá uplatnit tyto podmínky:*

- *Správní orgán k opevňování výpustných objektů upřednostňuje použití těžkých kamenných záhozů, kamenných rovnanin a dlažeb kladených „na sucho“ bez prolévaného nebo základového betonu. Použití kamenné dlažby do betonu se připouští jen u částí stavby ohrožených velmi silnou vodní erozí.*
- *Úpravy koryta vodního toku budou provedeny jen v nejnútnejším rozsahu daném funkčností stavby poldru.*
- *K eroznímu zpevnění břehů nebudou používány žádné železobetonové nebo betonové prefabrikáty ani jiné umělé stavební materiály (např. zatravnovací dlaždice).*
- *Při realizaci stavby nesmí dojít k přerušení průtoku vody ve Zlatém potoku.*
- *Pokud bude nutný transfer vodních živočichů z koryta Zlatého potoka dotčeného stavebními pracemi, je nutno jej zajistit odborně.*
- *Veškerá technika používaná při realizaci této akce musí být v dokonalém technickém stavu bez jakýchkoliv úkapů ropných látek.*
- *Budou respektovány oprávněné podmínky správce dotčeného vodního toku a dotčené vodní nádrže a ČRS VÚSSMS mající vztah k VKP.*
- *Kácení dřevin břehového porostu je možné. Ekologickou újmu vzniklou kácením je však nutno nahradit náhradní výsadbou v okolí stavby poldru ze stanovištně a genetických původních druhů dřevin v termínu do kolaudace stavby poldru.*

*Další podmínky mohou vyplynout z projednání možného vlivu na ŽP a z vyjádření správce vodního toku a ČRS VÚSSMS.*

3. Požádat správní orgán o vydání povolení ke skácení dřevin rostoucích mimo les nad stanovenou velikost (bez povolení je možno skácet strom o obvodu kmene měřeném ve výšce 130 cm nad zemí do 80 cm a keře o souvislé plošné výměře do 40 m<sup>2</sup>) podle § 8 odst. 1 zákona. Žádost o kácení musí splňovat náležitosti podle § 8 odst. 3 prováděcí vyhlášky MŽP č. 395/1992 Sb. v platném znění. V povolení ke kácení může být investorovi uložena povinnost provedení náhradní výsadby a následné péče o vysazené dřeviny podle § 9 odst. 1 zákona. *Ke kácení dřevin rostoucích mimo les, které jsou součástí obou VKP, je nutno k žádosti o povolení přiložit závazné stanovisko k zásahu do VKP vydané správním orgánem. Správní orgán u podobných záměrů vyžaduje provedení adekvátní náhradní výsadby za vykácené dřeviny. Objem (finanční) této náhradní výsadby stanovuje podle Metodiky oceňování dřevin AOPK ČR a její realizaci vyžaduje do kolaudace projednávaného záměru. Náhradní výsadby by měly být realizovány co možná nejbližší místům vykácených dřevin.*

#### Upozornění:

4. Podle § 7 odst. 1 zákona musí být zajištěna maximální ochrana všech dřevin rostoucích mimo les v okolí této stavby. V půdorysu korun všech dřevin nesmí být prováděny žádné výkopy, nesmí být měněna výška terénu, nesmí být skladován žádný stavební materiál a nesmí pojíždět ani stát žádná těžká stavební technika. Všechny dřeviny musí být chráněny před oděrkami a olamováním větví. Případný řez větví musí být proveden odborně. *Doporučujeme proto respektovat ustanovení ČSN 83 9061 Technologie vegetačních úprav v krajině - Ochrana stromů, porostů a vegetačních ploch při stavebních pracích.*

5. Při realizaci stavby je nutno respektovat ochranu VKP nacházejících se v okolí stavby = registrované VKP ev. č. 36 264 „Mez nad teletníkem“ a ev. č. 36 265 „Vrba na Ovčím chodníku“ (viz kopie mapy a evidenčních tabulek v příloze) a VKP „ze zákona“ 36 266 les. Všem těmto VKP je nutno zajistit ochranu podle § 4 odst. 2 zákona.
6. Pokud bude na pozemcích dotčených projednávanou stavbou zjištěn výskyt zvláště chráněných druhů rostlin nebo živočichů požívajících ochrany podle § 48 - 50 zákona, musí pro ně investor před jakoukoliv rušivou činností požádat Krajský úřad Moravskoslezského kraje, odbor životního prostředí a zemědělství o vydání výjimky ze zákazů podle § 56 zákona.
7. Při realizaci této akce musí být:
  - a. postupováno podle § 5 zákona tak, aby nedocházelo k nadměrnému úhynu rostlin a zraňování nebo úhynu živočichů nebo k ničení jejich biotopů, kterému lze zabránit technicky a ekonomicky dostupnými prostředky,
  - b. zajištěna podle § 5a zákona ochrana volně žijícím ptáků (např. nesmí být vyrušováni při hnízdění, nesmí být poškozeno, zničeno nebo odstraněno jejich hnízdo atd.). Pokud takovou ochranu nebude možno zajistit, investor musí zdejší úřad před prováděním rušivé činnosti požádat o vydání rozhodnutí podle § 5b zákona k odchylnému postupu při ochraně ptáků. *Doporučujeme proto práce, které by mohly ohrozit možná hnízdiště (např. na dřevinách nebo pod mostní konstrukcí), realizovat v mimohnízdní době (září – únor).*
8. K výsadbám doprovodných dřevin (a k náhradním výsadbám za vykácené dřeviny prováděným v okolí poldru) budou použity výhradně geograficky a geneticky původní druhy dřevin. Ke stanovení vhodné druhové skladby těchto dřevin je možno využít bonitované půdně-ekologické jednotky (BPEJ), které má správní orgán k dispozici v Generelu lokálního ÚSES pro dotčené území. Pokud by investor chtěl k výsadbám použít geograficky a geneticky nepůvodní dřeviny, musí před vydáním stavebního povolení požádat správní orgán o vydání povolení k záměrnému šíření těchto druhů do krajiny podle § 5 odst. 4 nebo 5 zákona.
9. Výkopy prováděné v rámci této stavby musí být pravidelně kontrolovány a živočichové - obratlovci (ježci, žáby, zvěř apod.), spadlí do výkopů, musí být vybírání a neprodleně vypouštění do okolí. Výkopy, do nichž nebude možno vstupovat, nebo výkopy zaplavené vodou musí být ohrazeny tak, aby do nich nemohli živočichové spadnout.
10. Povrch nezastavěných a nezpevněných pozemků dotčených projednávanou stavbou musí být do její kolaudace uveden do původního stavu (např. zatravněním nebo osazením dřevinami) a investor musí zajistit, aby se na ně nerozšířily nepůvodní invazní druhy rostlin (např. křídlátka japonská).

#### Doporučení:

11. Navrhované řešení pro bezpečné převedení povodňových průtoků přes suchý poldr není „přírodně blízké“. Jedná se o klasické vodní dílo s velkým objemem betonu. Doporučujeme odvod nebezpečných vod řešit jalovým přepadem zřízeným na jednom z rostlých břehů u hráze. Podobně doporučujeme upravit i navrhovaný vývar pod vyústěním vypustného potrubí pod hrází. I v tomto případě doporučujeme minimalizovat kubatury železobetonu a většinu objektů řešit z kamenné dlažby nebo rovnániny (kladených na suchu) nebo z těžkého kamenného záhozu. Hloubka a konstrukce vývaru pod hrází nesmí tvořit migrační překážku.
12. Pro minimalizaci přepravy materiálu potřebného zřízení hráze suchého poldru by se měl v maximální míře využít materiál (jílovité zeminy) z okolí. Domníváme se, že vhodnou zeminou by mohly být cihlářské hlíny, které se v okolí uvažované stavby historicky těžily. Jejich lokality jsou zachyceny v mapách v příloze.

#### Posouzení vlivu stavby na životní prostředí (Ing. P. Lelek):

Navrhovaná protipovodňová opatření svým charakterem odpovídá záměru charakterizovanému v zákoně č. 100/2001 Sb., o posuzování vlivů na životní prostředí ve znění pozdějších předpisů (dále jen „zákon o posuzování vlivů na ŽP“) v příloze č. 1 kategorii II. pod bodem 1.4 (Úpravy toků a opatření proti povodním významně měnící charakter toku a ráz krajiny) a měl by tak být posouzen podle § 4 odst. 1 písm. d) téhož zákona. Investor by měl před podáním žádosti o územní rozhodnutí požádat Krajský úřad Moravskoslezského kraje, odbor ŽP a zemědělství o sdělení, zda bude nutno předložený záměr posuzovat podle zákona o posuzování vlivů na ŽP. K žádosti doloží oznámení podlimitního záměru podle přílohy č. 3a zákona o posuzování vlivů na ŽP.

Upozorňujeme Vás, že ke sdělení, zda je nutno předložený záměr posuzovat podle tohoto zákona, je kompetentní krajský úřad.

#### Ochrana zemědělského půdního fondu (Ing. P. Hruška):

Po prověření předložených dokladů bylo zjištěno, že záměr se dotkne pozemků, které jsou dle § 1 zák. č. 334/1992 Sb., o ochraně zemědělského půdního fondu, ve znění pozdějších předpisů, součástí zemědělského půdního fondu.

Pro část záměru „Zlatý potok“ bude dle projektové dokumentace rozhodnuto, zda je třeba vyňetí ze zemědělského půdního fondu, jelikož dle § 1 odst. 3 citovaného zákona budou pozemky nadále součástí zemědělského půdního fondu. Obecně platí, že se ze zemědělského půdního fondu vyjímá těleso hráze a nevyjímá se zátopová část v případě, kdy ji lze nadále zemědělsky obhospodařovat. K žádosti se dokládají níže uvedené náležitosti (viz informace pro stavebníka).

Pro část záměru „Rasův potok“ bude nutno podat žadatelem žádost o odnětí ze zemědělského půdního fondu.

#### Informace pro stavebníka:

K žádosti o udělení souhlasu k odnětí půdy ze zemědělského půdního fondu podle ustanovení § 9 odst. 6) zákona č. 334/1992 Sb., o ochraně zemědělského půdního fondu, ve znění pozdějších předpisů, je nutno doložit:

- 1) výpis z katastru nemovitostí s vyznačením vlastnických, popřípadě uživatelských vztahů k dotčeným pozemkům,
- 2) snímek katastrální mapy se zákresem navrhovaného odnětí,
- 3) vyjádření vlastníků dotčeného pozemku popř. uživatelských vztahů k dotčenému pozemku,
- 4) bilanci skrývky kulturních vrstev a návrh způsobu jejich hospodárného využití.

O udělení souhlasu k odnětí půdy ze zemědělského půdního fondu nutno požádat před podáním žádosti o vydání rozhodnutí dle zákona č. 183/2006 Sb., o územním plánování a stavebním řádu, ve znění pozdějších předpisů.

#### Státní správa lesů (Ing. P. Hruška):

Bez připomínek.

#### Odpadové hospodářství (P. Davidová):

Městský úřad Odry, odbor životního prostředí, jako orgán veřejné správy v oblasti odpadového hospodářství příslušný dle § 71 zákona č. 185/2001 Sb., o odpadech a o změně některých dalších zákonů, ve znění pozdějších předpisů (dále jen „zákon o odpadech“), dává ve smyslu ust. § 79 odst. 4 písm. b) zákona o odpadech **k umístění stavby pro účely územního rozhodnutí kladné vyjádření.**

**K následnému stupni řízení (stavební povolení, ohlášení stavby) a realizaci akce sděluje následující:**

1. K posouzení záměru z hlediska jeho souladu s povinnostmi vyplývajícími ze zákona o odpadech a prováděcích právních předpisů **požadujeme předložení způsobu řešení nakládání s odpady** (druh, množství, způsob využití nebo odstranění) **vznikajícími při realizaci stavby** (spolu s příslušnou projektovou dokumentací). Tyto údaje mohou být součástí projektové dokumentace dle požadovaného stupně řízení a budou předloženy Městskému úřadu Odry, odboru životního prostředí k posouzení nejpozději před podáním příslušné žádosti na stavební úřad (žádost o stavební povolení, ohlášení stavby).  
**Na základě posouzení předložených podkladů bude vydáno vyjádření orgánu veřejné správy v oblasti odpadového hospodářství pro daný stupeň řízení.**
2. Nakládání s odpady musí být řešeno v souladu s platnou legislativou na úseku odpadového hospodářství (k datu vydání tohoto vyjádření se jedná o zákon o odpadech a předpisy související).

*Toto vyjádření nenahrazuje souhlasy vydávané podle zákona o odpadech. Zároveň se nejedná o stanovisko ani závazné stanovisko ve smyslu ustanovení § 4 zákona č. 183/2006 Sb., o územním plánování a stavebním řádu (stavební zákon), ve znění pozdějších předpisů.*

„otisk úředního razítka“

Ing. Noemi Kulíková  
vedoucí odboru životního prostředí

#### Přílohy:

- Kopie mapy se zákresem polohy VKP a evidenčních tabulek VKP
- Výřezy map s vyznačením polohy historické těžby cihlářských hlín

#### Rozdělovník

1. Adresát

*Na vědomí*

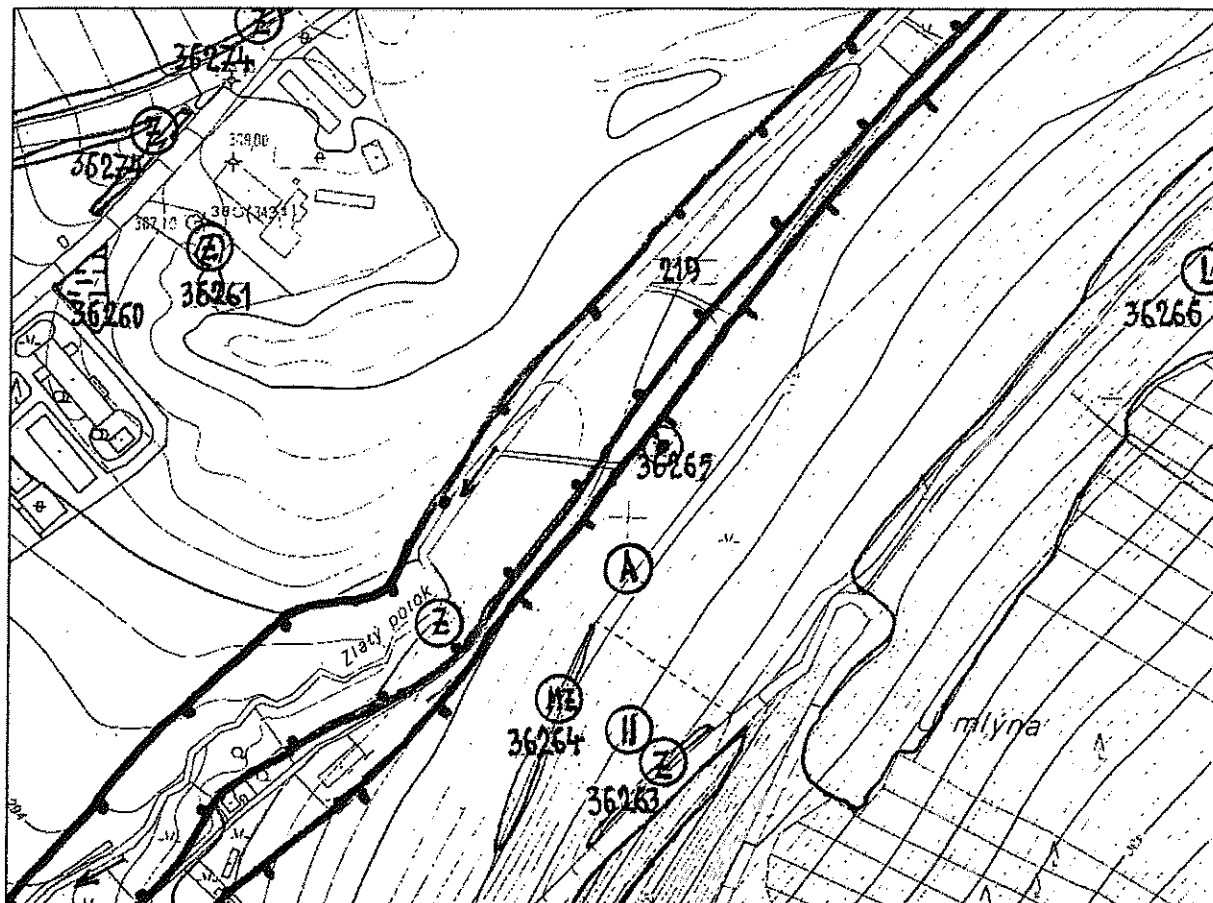
2. Městský úřad Odry, stavební úřad

*Založit*

3. Městský úřad Odry, odbor životního prostředí

# Přílohy:

Kopie mapy se zákresem polohy VKP přímo dotčených nebo v okolí stavby



Kopie evidenčních tabulek VKP:

| 9) Povinný údaj<br>Městský úřad v Odrách<br>okres Nový Jičín<br>- 19 -  |               | EVIDENCE KOSTRY EKOLOGICKÉ STABILITY   |          |  |             |               |            |          |                    |     |    |   |   |     |  |    |   |   |  |    |   |   |
|---|---------------|--|----------|--|-------------|---------------|------------|----------|--------------------|-----|----|---|---|-----|--|----|---|---|--|----|---|---|
| 1) Pořadové číslo 219/1   |               | 2) Název Zlatý potok   |          | 3) Katastrální území Odrý  |             |               |            |          |                    |     |    |   |   |     |  |    |   |   |  |    |   |   |
| 4) <input type="checkbox"/> VHC <input type="checkbox"/> Křivs<br><input type="checkbox"/> VKP  |               | 5) Význam: <input checked="" type="checkbox"/> kraj. <input checked="" type="checkbox"/> zoo. <input type="checkbox"/> ryb. <input type="checkbox"/> geol.<br><input type="checkbox"/> geomorf. <input checked="" type="checkbox"/> bot. <input type="checkbox"/> lesop. <input type="checkbox"/> lek. |          | 6) Historický význam: <input type="checkbox"/> lokální <input type="checkbox"/> regionální<br><input type="checkbox"/> nadregionální |             |               |            |          |                    |     |    |   |   |     |  |    |   |   |  |    |   |   |
| 7) Mapový list Odrý 1-6   |               | 8) Výhledy   |          |  |             |               |            |          |                    |     |    |   |   |     |  |    |   |   |  |    |   |   |
| 9) Mapa přírodní jednotky III-20  |               | 10) Majitel  |          | 11) Parcelní číslo   |             |               |            |          |                    |     |    |   |   |     |  |    |   |   |  |    |   |   |
| <p>12) Charakteristika: Polopřirozený potok protékající mezi zemědělsky obdělávanými pozemky. Šířka průtokového profilu se pohybuje okolo 1m. V horní části je koryto hlinitojílové, místy vyplněné štrky. Břehy jsou ze 3/4 kryty porosty dřevin. V zástavbové části je koryto s upravenými břehy a kvádry vydlážděným dnem. V části potoka u Škřiváňské ul. vyvedeny odhady do potoka. Břehové porosty zde již téměř chybí. Kvalita vody bývá v městské části toku proměnlivá. V tůňkách pstruh potoka a střevle potoka. Tok s velmi proměnlivými stavy vody. V tomto úseku Zlatý potok meandruje a jsou v něm tůňky, které v obdobích sucha nevysychají a jsou významným faktorem pro přežití živočišných druhů v období sucha. Břehové porosty jsou zde rozšířené a tvoří je tyto druhy dřevin: vrba, olše, třeska, platan, habr, lípa, javor a dub. Průměrné stáří asi od 20-60 let.</p> <table border="1"> <thead> <tr> <th>Druh zeleně</th> <th>Funkce zeleně</th> <th>Potřebnost</th> <th>Účinnost</th> <th>Souhrnné hodnocení</th> </tr> </thead> <tbody> <tr> <td>L1A</td> <td>VO</td> <td>2</td> <td>2</td> <td rowspan="3">8/7</td> </tr> <tr> <td></td> <td>SH</td> <td>3</td> <td>2</td> </tr> <tr> <td></td> <td>EK</td> <td>3</td> <td>3</td> </tr> </tbody> </table> |               |  |          |  | Druh zeleně | Funkce zeleně | Potřebnost | Účinnost | Souhrnné hodnocení | L1A | VO | 2 | 2 | 8/7 |  | SH | 3 | 2 |  | EK | 3 | 3 |
| Druh zeleně   | Funkce zeleně | Potřebnost   | Účinnost | Souhrnné hodnocení   |             |               |            |          |                    |     |    |   |   |     |  |    |   |   |  |    |   |   |
| L1A   | VO            | 2  | 2        | 8/7  |             |               |            |          |                    |     |    |   |   |     |  |    |   |   |  |    |   |   |
|   | SH            | 3  | 2        |  |             |               |            |          |                    |     |    |   |   |     |  |    |   |   |  |    |   |   |
|   | EK            | 3  | 3        |  |             |               |            |          |                    |     |    |   |   |     |  |    |   |   |  |    |   |   |
| 13) Navrhovaný způsob ochrany   |               |  |          |  |             |               |            |          |                    |     |    |   |   |     |  |    |   |   |  |    |   |   |
| 14) Stávající způsob ochrany  |               |  |          |  |             |               |            |          |                    |     |    |   |   |     |  |    |   |   |  |    |   |   |
| 15) Podklad: Mapa přírodního registru VKP (příloha č. 1114/92 Sb.)  |               | 16) Mapa: Wiltsch  |          | 17) rok 1992   |             |               |            |          |                    |     |    |   |   |     |  |    |   |   |  |    |   |   |

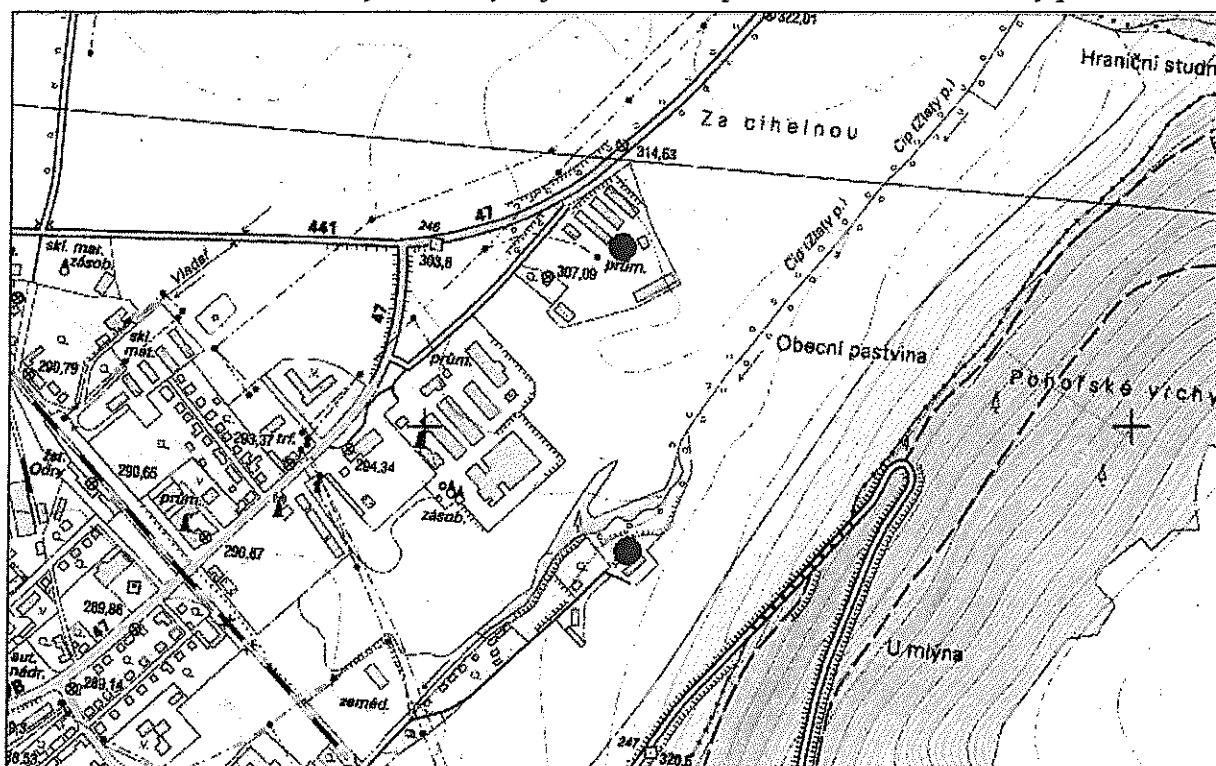


|   |  |   |                                     |               |
|---|--|---|-------------------------------------|---------------|
| 8) Pověřený úřad<br>Státní úřad v Odrach<br>okres Nový Jičín<br>- 6 -   |  | EVIDENCE KOSTRY EKOLOGICKÉ STABILITY  |                                     |               |
| 1) Pořadové číslo   | 36281  | 2) Název  | Stará Pohořská cesta a Divoký potok |               |
| 3) Katastrální území  | Pohoř  |   |                                     |               |
| 4) <input type="checkbox"/> VNC <input type="checkbox"/> VLS<br><input checked="" type="checkbox"/> VNP   | 5) Význam:<br><input checked="" type="checkbox"/> kraj. <input checked="" type="checkbox"/> zoo. <input type="checkbox"/> hř. <input type="checkbox"/> geot.<br><input type="checkbox"/> geomorf. <input checked="" type="checkbox"/> ucel. <input type="checkbox"/> izogeo. <input type="checkbox"/> kul. | 6) Hierarchický význam:<br><input type="checkbox"/> lokální <input type="checkbox"/> regionální<br><input type="checkbox"/> nadregionální | 7) Mapový list                      | Odry 1-8, 1-7 |
| 9) Biogeografická jednotka  | 10) Majitel  | 11) Parcelní číslo  |                                     |               |
| III-20  |  |   |                                     |               |
| 12) Charakteristika Původní cesta na Pohoř, která dnes slouží jako pěší chodník. Cesty užívaly povozy ještě před koncem 19. stol., kdy byla postavena nová horská silnice italským stavitelem Vanzinim. Stráž, kterou stará cesta vede, teče i potok, který nemá jméno. Pro jeho divokost, by se mohl jmenovat Divoký potok. V horní části potoka teče voda i v období velkého sucha, jako bylo v r. 1992. Pod hranicí lesa voda mizí v náplavovém kuželu. Objevuje se až v zastavbové části města Odr. Dno potoka je kamenité s velkým spádem. Vodní profil 30-50cm. Významné napájeadlo pro lesní zvěř. |  |   |                                     |               |
| 13) Navržený způsob ochrany   |  |   |                                     |               |
| 14) Stávající způsob ochrany  |  |   |                                     |               |
| 15) Podklad - Mapodělný registr VNP (zákon č. 114/92 Sb.)   |  | 16) Mapovatel   | 17) rok                             |               |
| R   |  | Wiltach   | 1992                                |               |

| 8) Pověřený úřad<br>Státní úřad v Odrach<br>okres Nový Jičín<br>- 6 -  |   | EVIDENCE KOSTRY EKOLOGICKÉ STABILITY  |                    |                    |             |               |            |          |                    |     |    |   |   |     |  |    |   |   |
|--|---|---|--------------------|--------------------|-------------|---------------|------------|----------|--------------------|-----|----|---|---|-----|--|----|---|---|
| 1) Pořadové číslo  | 36264   | 2) Název  | Mez nad teletníkem |                    |             |               |            |          |                    |     |    |   |   |     |  |    |   |   |
| 3) Katastrální území   | Odry  |   |                    |                    |             |               |            |          |                    |     |    |   |   |     |  |    |   |   |
| 4) <input type="checkbox"/> VNC <input type="checkbox"/> VLS<br><input checked="" type="checkbox"/> VNP  | 5) Význam:<br><input checked="" type="checkbox"/> kraj. <input checked="" type="checkbox"/> zoo. <input type="checkbox"/> hř. <input type="checkbox"/> geot.<br><input type="checkbox"/> geomorf. <input type="checkbox"/> ucel. <input type="checkbox"/> izogeo. <input type="checkbox"/> kul. | 6) Hierarchický význam:<br><input type="checkbox"/> lokální <input type="checkbox"/> regionální<br><input type="checkbox"/> nadregionální | 7) Mapový list     | Odry 1-8           |             |               |            |          |                    |     |    |   |   |     |  |    |   |   |
| 9) Biogeografická jednotka   | 10) Majitel   | 11) Parcelní číslo  |                    |                    |             |               |            |          |                    |     |    |   |   |     |  |    |   |   |
| III-20   |   |   |                    |                    |             |               |            |          |                    |     |    |   |   |     |  |    |   |   |
| 12) Charakteristika Krátká protierozní mez porostlá asi 15 stromy a keři. Jeřáby, ptáčníce, hloh, černý bez, vrba, jáva, šípek. Významné útočiště drobné zvěře a ptáky.  |   |   |                    |                    |             |               |            |          |                    |     |    |   |   |     |  |    |   |   |
| <table border="1"> <thead> <tr> <th>Druh zeleně</th> <th>Funkce zeleně</th> <th>Potřebnost</th> <th>Účinnost</th> <th>Souhrnné hodnocení</th> </tr> </thead> <tbody> <tr> <td>LIN</td> <td>BK</td> <td>2</td> <td>2</td> <td rowspan="2">4/4</td> </tr> <tr> <td></td> <td>KK</td> <td>2</td> <td>2</td> </tr> </tbody> </table> |   |   |                    |                    | Druh zeleně | Funkce zeleně | Potřebnost | Účinnost | Souhrnné hodnocení | LIN | BK | 2 | 2 | 4/4 |  | KK | 2 | 2 |
| Druh zeleně  | Funkce zeleně   | Potřebnost  | Účinnost           | Souhrnné hodnocení |             |               |            |          |                    |     |    |   |   |     |  |    |   |   |
| LIN  | BK  | 2   | 2                  | 4/4                |             |               |            |          |                    |     |    |   |   |     |  |    |   |   |
|  | KK  | 2   | 2                  |                    |             |               |            |          |                    |     |    |   |   |     |  |    |   |   |
| 13) Navržený způsob ochrany  |   |   |                    |                    |             |               |            |          |                    |     |    |   |   |     |  |    |   |   |
| 14) Stávající způsob ochrany   |   |   |                    |                    |             |               |            |          |                    |     |    |   |   |     |  |    |   |   |
| 15) Podklad - Mapodělný registr VNP (zákon č. 114/92 Sb.)  |   | 16) Mapovatel   | 17) rok            |                    |             |               |            |          |                    |     |    |   |   |     |  |    |   |   |
| R  |   | Wiltach   | 1992               |                    |             |               |            |          |                    |     |    |   |   |     |  |    |   |   |

| 9) Povolený úřad<br>Státní úřad v Odrách<br>Nový Jičín<br>- 6 -  |  | <b>EVIDENCE KOSTRY EKOLOGICKÉ STABILITY</b>   |                    |                           |             |               |            |          |                    |     |          |        |        |     |
|--|--|---|--------------------|---------------------------|-------------|---------------|------------|----------|--------------------|-----|----------|--------|--------|-----|
| 1) Pořadové číslo 36265  |  | 2) Název Vrba na Ovčím chodníku   |                    | 3) Katastrální území Odry |             |               |            |          |                    |     |          |        |        |     |
| 4) <input type="checkbox"/> VNC <input type="checkbox"/> VLS<br><input checked="" type="checkbox"/> VNP  | 5) Význam:<br><input checked="" type="checkbox"/> kraj. <input type="checkbox"/> zoo. <input type="checkbox"/> hye. <input type="checkbox"/> geol.<br><input type="checkbox"/> geomorf. <input type="checkbox"/> wat. <input type="checkbox"/> lesogon. <input type="checkbox"/> hist. | 6) Hierarchický význam:<br><input type="checkbox"/> lokální <input type="checkbox"/> regionální<br><input type="checkbox"/> nadregionální |                    | 7) Mapový list Odry 1-8   |             |               |            |          |                    |     |          |        |        |     |
| 9) Biogeografická jednotka III-20  |  | 10) Majitel   | 11) Parcelní číslo |                           |             |               |            |          |                    |     |          |        |        |     |
| 12) Charakteristika Vrba soliter, stojící na bývalé cestě, dříve cestu němečtí jmenovali Ovčí chodník. Na vrbě ptačí budka. Významný pozorovací bod pro káně lezení, chytající hlodavce. Vrba má košatou korunu o $\varnothing$ 10m. Stáří asi 40 let. Dobrý zdravotní stav.     |  |   |                    |                           |             |               |            |          |                    |     |          |        |        |     |
| <table border="1"> <thead> <tr> <th>Druh zeleně</th> <th>Funkce zeleně</th> <th>Potřebnost</th> <th>Účinnost</th> <th>Souhrnné hodnocení</th> </tr> </thead> <tbody> <tr> <td>SOL</td> <td>KK<br/>BH</td> <td>2<br/>2</td> <td>2<br/>2</td> <td>4/4</td> </tr> </tbody> </table> |  |   |                    |                           | Druh zeleně | Funkce zeleně | Potřebnost | Účinnost | Souhrnné hodnocení | SOL | KK<br>BH | 2<br>2 | 2<br>2 | 4/4 |
| Druh zeleně  | Funkce zeleně  | Potřebnost  | Účinnost           | Souhrnné hodnocení        |             |               |            |          |                    |     |          |        |        |     |
| SOL  | KK<br>BH   | 2<br>2  | 2<br>2             | 4/4                       |             |               |            |          |                    |     |          |        |        |     |
| 13) Nejlepší způsob ochrany  |  |   |                    |                           |             |               |            |          |                    |     |          |        |        |     |
| 14) Stávající způsob ochrany   |  |   |                    |                           |             |               |            |          |                    |     |          |        |        |     |
| 15) Podklad - Mapová registrace VNP (zákon č. 114/92 Sb.)  |  | 16) Mapovatel Wiltisch  | 17) rok 1992       |                           |             |               |            |          |                    |     |          |        |        |     |

*Poloha historické těžby cihlářských jílů v Odrách poblíž navrhované stavby poldru:*





**Městský úřad Odry**  
**Odbor dopravy**  
**Masarykovo nám. 25, 742 35 Odry**

Jan Skalka  
2012.04.19 11:53:19  
Signer:  
CN=Jan Skalka  
C=CZ  
O=Město Odry (IČ0298221)  
2.5.4.11=odbor dopravy  
Public key:  
RSA/2048 bits

VÁŠ DOPIS ZN.:  
ZE DNE: 16.4.2012  
ČÍSLO JEDNACÍ: MěÚO/09085/2012  
SPIS. ZNAČKA: MěÚO/08618/2012/02  
VYŘIZUJE: Frydrych  
TELEFON: 556 768 196  
E-MAIL: frydrych@odry.cz  
DATUM: 19.4.2012

**AgPOL, s.r.o.**  
**Jungmannova 153/12**  
**779 00 Olomouc**

## **VYJÁDRĚNÍ**

**k návrhu protipovodňových opatření.**

Městský úřad Odry, odbor dopravy, obdržel dne 16.4.2012 Vaši žádost o písemné vyjádření k projektové dokumentaci pro územní řízení, stavby „Odry – PBPPPO na Rasovém a Zlatém potoce – I.etapa (SOp 01, SOp 02)“.

Podle předložené dokumentace je stavba protipovodňových opatření umístěna mimo zastavěné území města Odry, nedotkne se silnice ani místní komunikace a přístupná bude, dle návrhu, z komunikace sloužící k přístupu na lesní a zemědělské pozemky.

Městský úřad Odry, odbor dopravy, jako příslušný silniční správní úřad **souhlasí** s realizací výše uvedené stavby.

Upozornění: Odbor dopravy Městského úřadu Odry bude informován o případných změnách v projektové dokumentaci k výše uvedené stavbě. V případě, že při realizaci předloženého záměru bude využívána komunikace ústící na místní komunikaci ul. Skřivánčí v Odrách, doporučujeme zařazení opravy povrchu komunikace, poškozeného při stavbě těžkými stroji, do finančního rozpočtu stavby.

Miroslav Frydrych  
odbor dopravy MěÚ Odry

BANKOVNÍ SPOJENÍ  
ČS a.s., pobočka Odry  
č.ú. 27-1765068319/0800

IČ: 00298221

ÚŘEDNÍ HODINY  
po, st: 8.00 – 11.30 12.00 - 17.00 hod  
PO PŘEDCHOZÍ DOMLUVĚ:  
út, čt: 8.00 – 11.30 12.00 – 14.00 hod  
pá: 8.00 – 11.30 12.00 - 13.30 hod.

TEL.: 556 768 111 – spoj.  
FAX: 556 768 110

<http://www.odry.cz>  
e-mail: [podatelna@odry.cz](mailto:podatelna@odry.cz)

# MĚSTSKÝ ÚŘAD ODRY

## STAVEBNÍ ÚŘAD

Masarykovo náměstí 25, 742 35 Odry, okres Nový Jičín

VÁŠ DOPIS ZN.: VA-Sá 253/2012

ZE DNE: 16.4.2012

SPISOVÁ ZN.: MěÚO/08616/2012/SÚ/Pn

ČÍSLO JEDNACÍ: MěÚO/10053/2012

330 V/5

VYŘIZUJE: Ing. Pinkasová

TEL.: 556 768 150

E-MAIL: pinkasova@odry.cz

FAX: 556 768 110

DATUM: 3.5.2012

AgPOL s.r.o.

IČ 28597044

Jungmannova 153/12

779 00 Olomouc-Hodolany

**Věc: Vyřízení k žádosti o stanovisko k záměru „ODRY – PBPPO na Rasovém a Zlatém potoce“ z hlediska územně plánovací dokumentace**

Stavebnímu úřadu Městského úřadu Odry byla dne 16.4.2012 doručena žádost firmy AgPOL s.r.o., IČ 28597044, Jungmannova 153/12, 779 00 Olomouc-Hodolany, o stanovisko k záměru „ODRY – PBPPO na Rasovém a Zlatém potoce“ (PBPPO – přírodě blízká protipovodňová opatření) z hlediska územně plánovací dokumentace.

Městský úřad Odry, stavební úřad, jako úřad územního plánování podle ust. § 6 odst. 1 zákona č. 183/2006 Sb., o územním plánování a stavebním řádu, ve znění pozdějších předpisů (dále jen „stavební zákon“), v návaznosti na ust. § 5 odst. 1 a 2 stavebního zákona, sděluje, že současně platnou územně plánovací dokumentací pro město Odry a jeho místní části je Územní plán města Odry - zpracovatel AR projekt s.r.o. Brno, schválen Zastupitelstvem města Odry dne 21.6.2006, změna č. 1 Územního plánu města Odry byla vydána Zastupitelstvem města Odry dne 28.4.2010, změna č. 2 Územního plánu města Odry byla vydána Zastupitelstvem města Odry dne 23.6.2010.

Záměr „ODRY – PBPPO na Rasovém a Zlatém potoce“ se nachází v území, kde je v platném Územním plánu města Odry navrženo protipovodňové opatření vodní nádrž s ochranným významem O HE1, O HE2. Tyto stavby jsou také zařazeny do seznamu veřejně prospěšných staveb. Studie protipovodňových opatření v předmětné lokalitě prokázala, že k bezpečnému odtoku povrchových vod v dané lokalitě postačí jedna suchá nádrž – poldr současně s dalšími opatřeními jako je částečná přeložka Rasova potoka s vyústěním do Zlatého potoka.

Dle ust. § 18 odst. 5 stavebního zákona v nezastavěném území lze v souladu s jeho charakterem umísťovat stavby, zařízení a jiná opatření mimo jiné pro vodní hospodářství a snižování nebezpečí ekologických a přírodních katastrof a pro odstraňování jejich důsledků.

Z uvedeného vyplývá, že záměr „ODRY – PBPPO na Rasovém a Zlatém potoce“ je v souladu s platnou územně plánovací dokumentací pro město Odry.

Toto stanovisko není územně plánovací informací podle ust. § 21 stavebního zákona.

„otisk úředního razítka“

Ing. Ivana Pinkasová  
vedoucí stavebního úřadu


**Obdrží:**

1. AgPOL s.r.o., IDDS: ydbjhuf

BANKOVNÍ SPOJENÍ  
ČS a. s. pobočka Odry  
č. ú. 27-1765068319/0800  
IČ: 00298221  
DIČ: CZ00298221

ÚŘEDNÍ HODINY:  
po a st: 8.00 - 11.30 a 12.00 - 17.00 hod.  
PO PŘEDCHOZÍ DOMLUVĚ  
út a čt: 8.00 - 11.30 a 12.00 - 14.00 hod.  
pá: 8.00 - 11.30 a 12.00 - 13.30 hod.

TEL.: 556 768 111 – spoj.  
FAX: 556 768 110  
http://www.odry.cz  
e-mail: podatelna@odry.cz  
POČET STRAN: 1



# KRAJSKÝ ÚŘAD

MORAVSKOSLEZSKÝ KRAJ

Odbor životního prostředí a zemědělství

28. října 117, 702 18 OSTRAVA



KUMSX00429WU

1.5

VÁŠ DOPIS ZN.: ŽP/2415/05/Co/231.5.1  
ZE DNE: 2005-06-29  
ČI.: MSK 14729/2006  
SP. ZN.: 13219/2005/ŽPZ/Kra  
VYŘIZUJE: Ing. Táňa Třaskošová  
TEL.: 595 622 530  
FAX: 595 622 396  
E-MAIL: tana.traskosova@kr-moravskoslezsky.cz

DATUM: 2006-01-23

Městský úřad Odry  
Odbor životního prostředí  
Masarykovo náměstí 25  
742 35 Odry

|                   |           |         |
|-------------------|-----------|---------|
| Městský úřad Odry |           | Č. dop. |
| okres Nový Jičín  |           | 001260  |
| Došlo: 26-01-2006 | Zprac.    |         |
| Č.j. 164          | Ukl. znak |         |
| Přil.             |           |         |

## Sdělení k žádosti – charakter povrchových vod


Dne 1.7.2005 obdržel Krajský úřad Moravskoslezského kraje, odbor životního prostředí a zemědělství (dále jen krajský úřad), jako příslušný vodoprávní úřad podle § 107 písm. p) zákona č. 254/2001 Sb., o vodách a o změně některých zákonů (vodní zákon), ve znění pozdějších předpisů, vaši žádost pod zn. ŽP/2415/05/Co/231.5.1 ze dne 29.6.2005, o posouzení, zda se na pozemcích, resp. na jejich částech v k.ú. Pohoř a k.ú. Odry, které mají dle vašeho názoru charakter koryta vodního toku, nacházejí povrchové vody ve smyslu § 43 odst. 1 vodního zákona. Jedná se o pozemky parc. č. 400/21 a 400/1 v k.ú. Pohoř a pozemky parc.č. 1614, 1661/1, 2556, 2563/6, 517 a 484 v k.ú. Odry.

Krajský úřad při provedeném místním šetření zjistil následující: část pozemku parc.č. 400/21 v k.ú. Pohoř je lesní úžlabinou, na kterou navazuje terénní sníženina (pozemek parc.č. 1661/1 a dále 1614 v k.ú. Odry) bezprostředně navazující na silniční odvodňovací příkop (pozemek parc.č. 2556 v k.ú. Odry), propustek pod železniční tratí (pozemky parc.č. 2563/1 a 2563/6 v k.ú. Odry) a silniční odvodňovací příkop (pozemek parc.č. 517 v k.ú. Odry). Pochůzkou na místě samém bylo zjištěno, že na výše uvedených pozemcích se nenacházejí žádné trvale tekoucí povrchové vody. Z konfigurace terénu je zřejmé, že předmětnou úžlabinou, terénní sníženinou a následně silničními odvodňovacími příkopy jsou vody po spádnicí odváděny ve větším množství např. při jarním tání. Silniční odvodňovací příkop (pozemek parc.č. 517 v k.ú. Odry) dále navazuje na pozemek parc.č. 484 v k.ú. Odry, na němž se nacházejí trvale tekoucí povrchové vody. Dle názoru krajského úřadu slouží pozemek k odvodnění přilehlého území.

Krajský úřad je toho názoru, že na pozemcích parc. č. 400/21 a 400/1 v k.ú. Pohoř a na pozemcích parc.č. 1614, 1661/1, 2556, 2563/6, 517 a 484 v k.ú. Odry se nenachází vodní tok ve smyslu § 43 odst. 1 vodního zákona.

Poněvadž v těchto konkrétních případech nevznikly pochybnosti o existenci vodního toku na uvedených pozemcích, není třeba v této věci rozhodovat ve správním řízení

Ing. Lenka Heczková  
vedoucí oddělení  
vodního a odpadového hospodářství



# KRAJSKÝ ÚŘAD

MORAVSKOSLEZSKÝ KRAJ

Odbor dopravy a silničního hospodářství

28. října 117, 702 18 Ostrava



1D 83620791

1.6

Váš dopis zn.: VA-Sá 253/2012  
Ze dne: 2012-04-12  
Čj: MSK 51649/2012  
Sp. zn.: DSH/12113/2012/Pet  
331 V5  
Vyřizuje: Ing. Pavel Petr  
Telefon: 595 622 117  
Fax: 595 622 143  
E-mail: pavel.petr@kr-moravskoslezsky.cz  
Datum: 2012-05-03

AgPOL s. r. o.  
Jungmannova 153/12  
779 00 Olomouc

## Stanovisko k akci „ODRY – PBPPPO na Rasovém a Zlatém potoce – I. etapa (Sop 01, Sop 02)“ v k. ú. a v obci Odry, okr. Nový Jičín pro územní řízení

Krajskému úřadu Moravskoslezského kraje byla dne 16. 4. 2012 doručena žádost ze dne 12. 4. 2012, č. j. VA-Sá 253/2012 společnosti AgPOL Olomouc s. r. o., IČ: 28597044, Jungmannova 12, 779 00 Olomouc o vydání vyjádření z hlediska svých zájmů k technickému řešení výše uvedené akce výstavby suché protipovodňové nádrže (poldru) na Zlatém potoce a přeložky Rasova potoka v k. ú. a v obci Odry, okr. Nový Jičín pro územní řízení.

K žádosti doložena PD z 06/2012 ve stupni DÚR, zpracovaná žadatelem a sestávající se z výkresů situace povodí, podrobné situace, vzorových řezů, apod. Textová část řešení je popsána v žádosti. Z hlediska dopravy se v ní uvádí, že Zlatý potok v km 0, 430 kříží železniční trať, příjezdní komunikace se navrhuje zřídit v trase původní polní cesty s odbočením na hráz poldru, resp., že Rasův potok přitéká až k silnici III. třídy č. III/04737 Odry – Pohoř a následně podél ní až k železniční trati ČD č. 276 Suchdol n. O. – Budišov n. B. Rasův potok takto silnici č. III/04737 kříží novým propustkem 2, 0/1, 8 rámové konstrukce. Akcí není dotčena silnice I. třídy.

K žádosti nedoložena žádná vyjádření, resp. stanoviska. Součástí žádosti je rozdělovník, ve kterém byli vyzváni k vydání stanoviska k předmětnému mj. i majetkoví správci silnic I. třídy ŘSD ČR, Správa Ostrava, IČ: 65993390, Mojžířovců 5, 709 81 Ostrava – Mar. Hory a silnic II. a III. třídy Správa silnic Moravskoslezského kraje, příspěvková organizace, IČ: 00095711, Úprkova 1, 702 23 Ostrava (dále SSMSK), resp. příslušný obecní úřad s rozšířenou působností MěÚ Odry, jeho odbory ŽP, dopravy, SÚ a rozvoje města, Masarykovo nám. 25, 742 35 Odry, apod.

Krajský úřad Moravskoslezského kraje, vykonávající podle ust. § 29 zákona č. 129/2000 Sb., o krajích (krajské zřízení), ve znění pozdějších předpisů, přenesenou působnost stanovenou mu ust. § 40 odst. 3) zákona č. 13/1997 Sb., o pozemních komunikacích, ve znění pozdějších předpisů (dále zákon o pozemních komunikacích) zejména tím, že vykonává funkci silničního správního úřadu na silnicích I. tříd, stanoví místní úpravu provozu na silnicích I. tříd a podle zákona č. 361/2000 Sb., o provozu na pozemních komunikacích a o změně některých zákonů, ve znění pozdějších předpisů, provádí prevenci v oblasti bezpečnosti provozu na pozemních komunikacích, dále zpracovává návrh koncepce rozvoje silniční sítě kraje a uplatňuje stanovisko k územně plánovací dokumentaci a závazné stanovisko v územním řízení z hlediska řešení silnic II. a III. třídy, vyjadřuje své stanovisko k věci takto:

Upozorňuje, že ve smyslu výše uvedené působnosti uplatňuje závazné stanovisko z hlediska řešení silnic II. a III. třídy jen v územním řízení. K akci nemá námitek za předpokladu respektování níže uvedeného.

Respektovat podmínky nebo upozornění vydaných vyjádření obeslaných organizací, tj. zejména majetkové správce silnic I. třídy ŘSD ČR, resp. silnic II. a III. třídy SSMSK, příslušné středisko Nový Jičín, Suvorovova 525, 742 42 Šenov u Nového Jičína.

Krajský úřad upozorňuje, že dle ust. § 40 odst. 4, písm. a) zákona o pozemních komunikacích působnost silničního správního úřadu a speciálního stavebního úřadu ve věcech silnic II. a III. třídy, místních a veřejně přístupných účelových komunikací vykonávají obecní úřady obcí s rozšířenou působností (v tomto případě je příslušným úřadem MěÚ Odry, odbor dopravy), resp. dle ust. § 40, odst. 5, písm. c) tohoto zákona o pozemních komunikacích působnost silničního správního úřadu ve věcech místních a veřejně přístupných účelových komunikací vykonávají obce (v tomto případě je tímto úřadem obec Odry cestou uvedeného oderského dopravního úřadu).

Upozorňuje, že jakékoliv navrhované úpravy silnic II. a III. třídy vždy podléhají nejdříve jejich zapracování do tzv. Bílé knihy (viz adresa [www.ssmask.cz](http://www.ssmask.cz) - sekce "Bílá kniha"), schválené usnesením zastupitelstva kraje č. 16/1389 dne 1. 3. 2007, ve znění pozdějších aktualizací. Bílá kniha je komplexním materiálem Moravskoslezského kraje, který systematicky mapuje stav komunikací II. a III. třídy na území kraje a vyhodnocuje potřebnost investic, rekonstrukcí a modernizací na této silniční síti prostřednictvím škály konkrétních transparentních kritérií a slouží k tvorbě investičních plánů.

K předchozímu konstatuje, že touto Bílou knihou na Rasovém potoce novým propustkem dotčené silnici č. III/04737 není jí sledována žádná stavební akce.

Pouze v případě omezení silničního provozu na citované silnici je nutno požádat o vydání stanovení přechodné úpravy provozu na pozemních komunikacích podle příslušných ustanovení výše citovaného zákona č. 361/2000 Sb., tj. pro silnice II. a III. třídy a místní komunikace příslušný obecní úřad s rozšířenou působností, tj. MěÚ Odry, odbor dopravy.

PD pro zajištění bezpečnosti a ochrany zdraví při práci na staveništi bude respektovat zejména příslušná ustanovení nařízení vlády č. 591/2006 Sb., o bližších minimálních požadavcích na bezpečnost a ochranu zdraví při práci na staveništích, ve znění pozdějších předpisů.

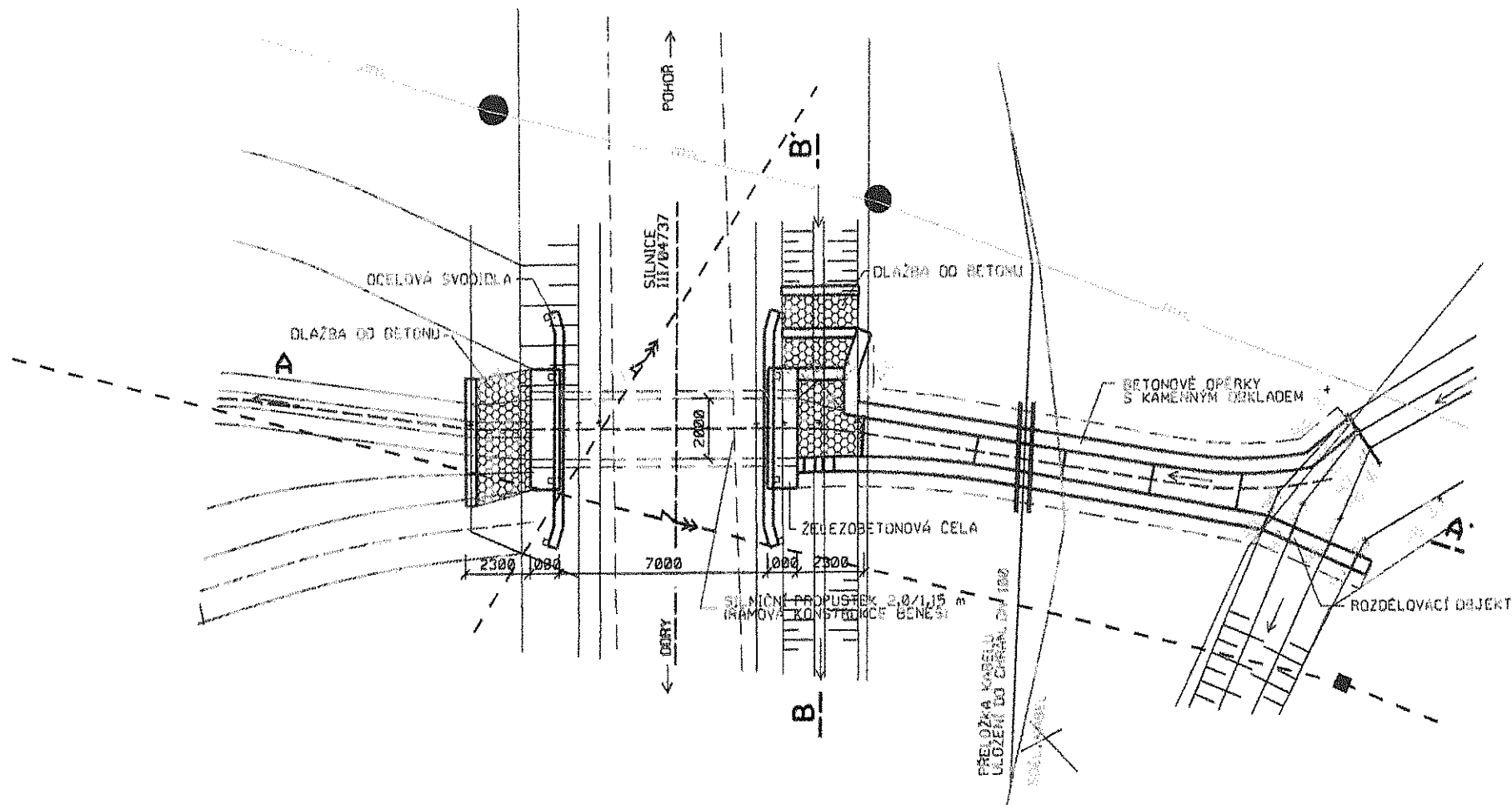
„otisk razítka“

Ing. Libor Částka, v. r.  
vedoucí oddělení silničního hospodářství  
odboru dopravy a silničního hospodářství

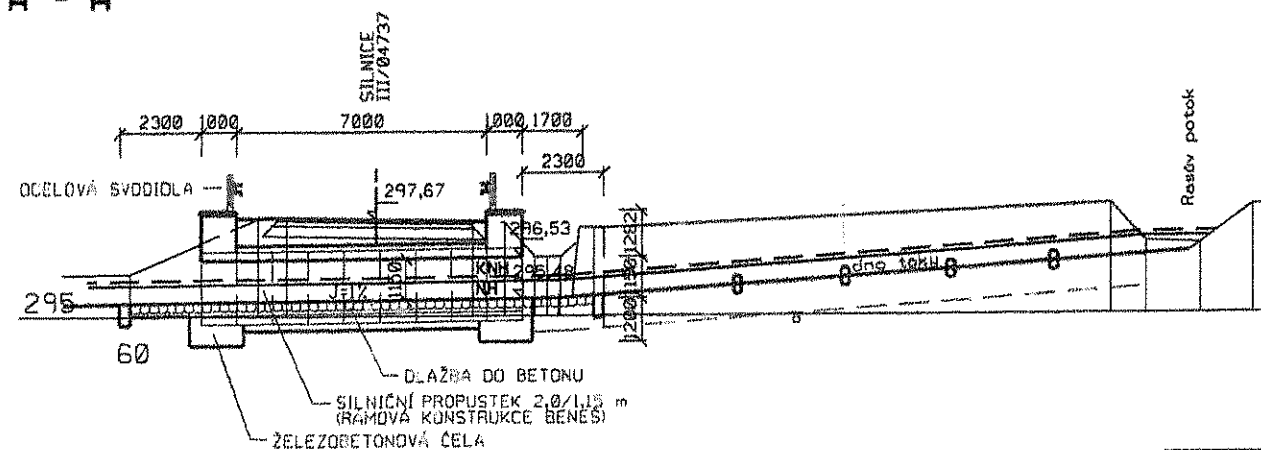
Za správnost vyhotovení: Ing. Pavel Petr



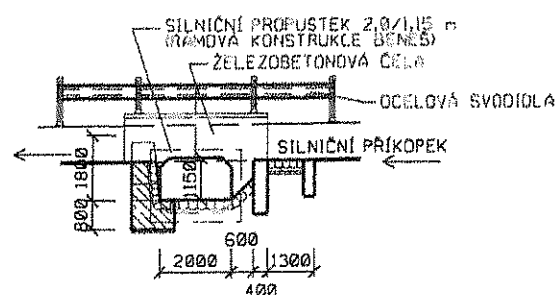
Opatovská 86, Jelení Úpekova 1, 701 23 Olomouc zapsaná v obchodním rejstříku  
 IČO: 00041111 e-mail: [system@ssmk.cz](mailto:system@ssmk.cz) tel: 595 135 911 Komerční banka a.s. vln  
 DIČ: CZ00000711 www: [ssmk.cz](http://ssmk.cz) fax: 595 135 739 e.d.: 86-0031104787 vln



ŘEZ A - A'




ŘEZ B - B'



TECHNICKÉ ŘEŠENÍ

Správa silnic  
Moravskoslezského kraje  
příspěvková organizace  
středisko Nový Jičín  
se sídlem v Šenově u Nového Jičína  
Suvorova 288, 741 01 Nový Jičín

|   |                         |                      |                   |  |               |
|---|-------------------------|----------------------|-------------------|--|---------------|
| Vypracoval  | Zodpov.projektant       | Hl. Ing. projektu    | Vedoucí střediska |  AgPOL s.r.o.<br>Jungmanova 153/12<br>779 00 Olomouc<br>Česká republika |               |
| Frailtová   | Ing. Šablík             | Ing. Šablík          | Ing. Vaculín O.   |  |               |
| <i>Frailtová</i>  | <i>Šablík</i>           | <i>Šablík</i>        | <i>Vaculín O.</i> |  |               |
| Místo stavby  | k.ú. Odry               | Kraj Moravskoslezský |                   | Počet formátů  | A4            |
| Investor  | Město Odry              |                      |                   | Datum  | 07.2012       |
| Akce - objekt<br><br><b>ODRY - PBPP na Rasovém a Zlatém potoce</b><br><b>I. etapa ( SOp 01, SOp 02)</b> |                         |                      |                   | Stupeň   | DÚR           |
|   |                         |                      |                   | Zakázkové číslo  | 2453 / 030    |
|   |                         |                      |                   | Archivní číslo   | 2453          |
| Příloha   | <b>RÁMOVÝ PROPUSTEK</b> |                      |                   | Měřítko  | Číslo výkresu |
|   |                         |                      |                   | 1:100  | <b>D.8</b>    |



V OSTRAVĚ DNE: 18. 07. 2012

VAŠE ZNAČKA: VA-Sá 253/2012

NAŠE ZNAČKA: 54200/~~1170~~ /12/Ku

AgPOL s.r.o.

Jungmannova 153/12

779 00 OLOMOUC

SPIS.ZN.: NJ 61/12 – I/ost.

VYŘIZUJE: KUBALOVÁ/418

**ODRY – PBPPO na Rasovém a Zlatém potoce – I. etapa (SOp 001, SOp 02)**  
- vyjádření k žádosti

Ředitelství silnic a dálnic ČR, Správa Ostrava byla doručena Vaše žádost o vyjádření, týkající se připravované projektové dokumentace na stavbu: „ODRY – PBPPO na Rasovém a Zlatém potoce – I. etapa (DOp 001, SOp 02)“, která vyplynula ze studie protipovodňových opatření. Základní koncepční návrh této etapy spočívá ve výstavbě suché protipovodňové nádrže na Zlatém potoce a v přeložce Rasova potoka do historicky původní trasy tohoto toku. Smyslem navržených opatření je zredukovat průtočná množství v obou potocích, a to zpomalením odtoků soustředěných povrchových vod.

Důvodem zaslání předmětné žádosti je získání informací, zda technické řešení navrhované stavby nezasahuje do zájmů Ředitelství silnic a dálnic ČR, Správa Ostrava, případně zda se v řešené lokalitě nenachází zařízení, která by mohla být v naší majetkové správě.

Na základě Vámi předložených podkladů Ředitelství silnic a dálnic ČR, Správa Ostrava sděluje k zaslané žádosti následující:

V zájmovém území neevidujeme žádná zařízení a jelikož výše uvedenou akcí nedojde k dotčení stávající silnice č. I/47, nemáme k této stavbě zásadních námitek.

Ing. Tomáš Opěla  
ředitel Správy Ostrava

Ředitelství silnic a dálnic ČR, Správa Ostrava, Mojmírovců 5, 709 81 Ostrava – Mar. Hory  
TEL.: 596 663 418, FAX.: 596 634 113, E-MAIL: [petra.kubalova@rsd.cz](mailto:petra.kubalova@rsd.cz)



Správa železniční dopravní cesty

# Správa železniční dopravní cesty, státní organizace

Oblastní ředitelství Ostrava

Muglinovská 1038/5

702 00 OSTRAVA

1.9

Váš dopis zn.: Va-Sa 253/2012

Ze dne: 11.4.2012

Naše zn.: 940A/2012 – OŘ OVA/OTR-Be

Vyřizuje: ing. Benková Jana

Telefon: 972 766 703

Fax: 972 766 104

Mobil: 602 544 847

E-mail: benkova.j@szdc.cz

Datum: 3.5.2012

**AgPOL s.r.o.**

**Jungmannova 1536/12**

**779 00 Olomouc**

Na základě předložené žádosti a dokumentace stavby vydává Správa železniční dopravní cesty, státní organizace, Oblastní ředitelství Ostrava (dále jen SZDC, s.o., OŘ Ostrava), dle zákona č. 183/2006 Sb., o územním plánování a stavebním řádu (stavební zákon) v platném znění

## **souhrnné stanovisko k územnímu řízení ke stavbě**

### **„ODRY-PBPPO na Rasovém a Zlatém potoce- I.etapa (SOp 01, SOp 02).“**

**Trat': Suchdol nad Odrou - Budišov nad Budišovkou v km 9,580 – 9,740**

**TÚDÚ: 196120**

**Investor: město Odry**

Jedná se o výstavbu suché protipovodňové nádrže (poldru) se spodní výpustí na Zlatém potoce, přeložku Rasova potoka a nově navržený propustek pod místní komunikací. Stavba není v rozporu s výhledovými záměry Správy železniční dopravní cesty, s.o., Stavební správy východ.

**Správa železniční dopravní cesty, s.o. s o u h l a s í** s uvedenou stavbou v ochranném pásmu dráhy, za předpokladu splnění následujících podmínek:

1. Stavba v řešeném území nesmí narušit stabilitu drážního tělesa dotčené železniční trati, provozuschopnost drážních zařízení a bezpečnost železničního provozu.
2. Veškeré zásahy do infrastruktury SZDC budou realizovány podle technických kvalitativních podmínek staveb státních drah (dále jen „TKP“)
3. Stavebník bude respektovat Vyhlášku č.177/1995 Sb. /Stavební a technický řád drah/. Realizací stavby nesmí dojít ke ztížení údržby a rekonstrukce drážních staveb a zařízení.
4. 14 dní předem bude oznámeno zahájení prací včetně oznámení vedoucího prací vedoucímu provozního střediska p.Rovenskému, tel.: 606 706 701 a také místnímu správci správy mostů a tunelů p. Mestekovi tel. 602739149
5. Odpovědný vedoucí nebo jeho kvalifikovaný zástupce prací bude nepřetržitě přítomen na pracovišti a bude dohodnuto spojení mezi pracovištěm a dopravním zaměstnancem pro nepředvídané události, ohrožení bezpečnosti provozu. Nesmí dojít ke znečištění a k narušení zařízení ve správě ST Ostrava, Stavbou nesmí dojít k ohrožení drážní dopravy, spad materiálu do provozované koleje,
6. Pokud bude dodavatel stavby vstupovat na pozemky SZDC, s.o. musí být vydán „*průkaz ke vstupu do objektů a provozované trati železniční dopravní cesty SZDC*“, na základě žádosti o vydání průkazu pro cizí právní subjekt. Povolení ke vstupu do prostor SZDC, s.o. řeší předpis SZDC Ob 1, více informací na <http://www.szdc.cz/dalsi-informace/povoleni-pro-vstup-na-zdc.html>. Do doby vydání povolení pro vstup cizích osob do vyhrazeného prostoru nesmí být práce na pozemcích dráhy zahájeny.
7. Případné výluky či snížení rychlosti je nutné projednat s provozním odborem OŘ Ostrava v dostatečném předstihu
8. Nutno respektovat vyjádření:
  - SZDC, s.o., OŘ Ostrava, správy sdělovací a zabezpečovací techniky ze dne 26.4.2012 pod č.j. 940/2012-OŘ OVA/SSZT+ zákres - již zasláno 3.5.2012
  - SZDC, s.o., OŘ Ostrava, správy elektrotechniky a energetiky ze dne 26.4.2012 pod č.j. 940/12-SEE/187 + zákres- již zasláno 3.5.2012

9. Obdobné vyjádření si zajistíte od ČD - Telematiky a.s., na adrese: ČD-Telematika, a.s., centrální podatelna U2, Pod Tábořem 369/8a, 190 00 Praha 9
10. Po dokončení stavby (ke kolaudačnímu souhlasu) požadujeme dokumentaci skutečného provedení stavby ověřenou dodavatelem a investorem stavby.
11. Na žádost stavebníka bude **Drážním úřadem v Olomouci**, Nerudova 1, vydán *Souhlas ke zřízení stavby ve smyslu zákona č. 266/1994 Sb. (ke stavebnímu řízení)*

**V postavení účastníka řízení trváme na tom, aby výše uvedené podmínky tohoto souhrnného stanoviska byly stavebníkovi zapracovány do podmínek územního rozhodnutí dle zákona č. 183/2006 Sb., (stavební zákon) v platném znění jako nezbytně závazné, popř. bylo uvedeno č.j. a datum vydání tohoto souhrnného stanoviska.**


Souhrnné stanovisko se týká stavby pouze v rozsahu dle předložené dokumentace s platností 2 let od data vydání souhrnného stanoviska. Pokud nebude v této lhůtě vydáno pravomocné stavební povolení je investor povinen zažádat o vydání nového souhrnného stanoviska, dle jejich aktuálních podmínek a právních předpisů. Případné změny a doplňky, pokud budou v ochranném pásmu dráhy nebo na dráze, musí být znovu projednány.

**Požadujeme předložit další stupeň PD.**

S pozdravem

**Ing. Jiří MACHO**  
ředitel Oblastního ředitelství Ostrava

Správa železniční dopravní cesty,  
státní organizace  
Oblastní ředitelství Ostrava  
Muglinovská 1003/5, 702 00 Ostrava  
IČ: 70994234, DIČ: CZ70994234  
006





Správa železniční dopravní cesty

Správa železniční dopravní cesty, státní organizace

Oblastní ředitelství Ostrava

Muglinovská 1038/5

702 00 OSTRAVA

1.1

Váš dopis zn.: Va-Sa 253/2012

Ze dne: 11.4.2012

Naše zn.: 940/2012 – OŘ OVA/OTR-By

Vyřizuje: ing. Benková Jana

Telefon: 972 766 703

Fax: 972 766 104

Mobil: 602 544 847

E-mail: benkova.j@szdc.cz

Datum: 3.5.2012

AgPOL s.r.o.

Jungmannova 1536/12

779 00 Olomouc

**Akce: „ODRY-PBPPO na Rasovém a Zlatém potoce- I.etapa (SOp 01. SOp 02).“**

- vyjádření k sítím

**Trat': Suchdol nad Odrou - Budišov nad Budišovkou v km 9,580 – 9,740**

**TÚDÚ: 196120**

Na základě Vaší žádosti o vyjádření k existenci sítí technického vybavení v naší správě v zájmové lokalitě, Vám sdělujeme:

1. Nutno respektovat vyjádření:

- SZDC, s.o., OŘ Ostrava, správy sdělovací a zabezpečovací techniky ze dne 26.4.2012 pod č.j. 940/2012-OŘ OVA/SSZT+ zákres
- SZDC, s.o., OŘ Ostrava, správy elektrotechniky a energetiky ze dne 26.4.2012 pod č.j. 940/12-SEE/187 + zákres
- SZDC, s.o., OŘ Ostrava, správy mostů a tunelů ze dne 24.4.2012 pod č.j. 1322/2012-OŘ OVA

2. V dané lokalitě se v naší správě nachází v km 9,455-10,014 nezpevněná příkopa vpravo trati ve směru kilometráže a železniční přejezd v km 9,711 zabezpečený výstražnými kříži.

3. Obdobné vyjádření si zajistíte od ČD - Telematiky a.s., na adrese: ČD-Telematika, a.s., centrální podatelna U2, Pod Tábořem 369/8a, 190 00 Praha 9

**Požadujeme předložit další stupeň PD.**

Vyjádření se týká stavby pouze v rozsahu dle předložené dokumentace s platností 2 let od data vydání.

Toto vyjádření k sítím nelze použít pro ohlášení stavby, územní řízení ani stavební povolení.

S pozdravem

Ing. Jiří MACHO

ředitel Oblastního ředitelství Ostrava

Správa železniční dopravní cesty,  
státní organizace

Oblastní ředitelství Ostrava  
Muglinovská 1038/5, 702 00 Ostrava  
IČ: 70994234, DIČ: CZ70994234



Správa železniční dopravní cesty

Správa železniční dopravní cesty, státní organizace

Oblastní ředitelství Ostrava

Muglinovská 1038/5

702 00 OSTRAVA

1.11

Váš dopis zn.:

Ze dne:

Naše zn.: 431/2012 – OŘ OVA

Vyřizuje: Ing. Pavel Mareček

Telefon: 972 766 800

Fax: 972 766 104

Mobil: 724 027 891

E-mail: marecek@szdc.cz

Datum: 2.4.2012

CPS

## Základní informace k organizaci výlukové činnosti na železniční dopravní cestě

OŘ Ostrava uvádí v této informaci základní postup pro cizí právní subjekt (CPS) k plánování výlukové činnosti na železniční dopravní cestě.

OŘ Ostrava upozorňuje, že před uplatněním požadavků pro plánování výlukové činnosti této stavby je nutno projednat dopravní technologii s odborem operativního řízení provozu OV (oddělení výluk) SZDC státní organizace, Ing. Pálkou (602 592 985, email: palka@szdc.cz).

### A/ Dlouhodobý plán výluk (roční)

CPS (cizí právní subjekt) doručí požadavky výluk, k zařazení do ročního plánu výluk, OŘ Ostrava do 15.8. roku předcházejícího zamýšlené výlukové činnosti. O plánovaných termínech konání výluk bude rozhodnuto na celostátní roční výlukové koordinační poradě a bude na ně vydáno Drážním úřadem „Rozhodnutí o omezení provozování dráhy“. Po schválení výluk odborem operativního řízení provozu SZDC s.o. vypracuje CPS návrh výlukového rozkazu (VR), který zašle odboru provozu infrastruktury OŘ nejpozději 120 dnů před konáním výluky a uzavře „smlouvu o provedení výluky na tratích provozovaných SZDC s.o.“. Odbor provozu infrastruktury OŘ Ostrava zajistí připomínkování návrhu VR a postoupení „Žádosti o vyhotovení VR“ zpracovateli VR.

### B/ Střednědobý plán výluk (měsíční)

Střednědobý plán výluk vychází z dlouhodobého plánu výluk (o výluky, které nejsou zařazeny v dlouhodobém plánu výluk je možné dodatečně žádat). Schvaluje SZDC Praha s.o., odbor operativního řízení provozu OV. CPS své požadavky zašle OŘ Ostrava s minimálně 120-ti denním předstihem před plánovaným termínem výluk.

### C/ Krátkodobý plán výluk (týdenní)

Při sestavě krátkodobého plánu výluk se vychází ze schváleného střednědobého plánu výluk.

Požadavky krátkodobého plánu schvaluje odbor provozu infrastruktury OŘ nejpozději 11 kalendářních dnů před začátkem týdne, ve kterém jsou výluky požadovány (tj. ve čtvrtek do 8.00 hod).

CPS dodá nejpozději do tohoto termínu prokazatelně zaměstnanci ve funkci OZOV (odpovědný zástupce objednatele výluky - určený zaměstnanec OŘ) nebo po dohodě na jeho odbornou správu technologický postup, licence strojů, kvalifikační a odborné předpoklady zaměstnanců, jmenný seznam zaměstnanců zhotovitele, zdravotní způsobilost zaměstnanců (v souladu s vyhláškou 101/1995) podílejících se na výluce, oprávnění vstupu na pozemky SZDC, VP (vedoucí prací), ZPŘS (zaměstnanec pro řízení sledu vlaků), popř. OZZ (organizační zástupce zhotovitele).

Zmocnění o výluce obdrží odbor provozu infrastruktury OŘ Ostrava ve čtvrtek před začátkem týdne, ve kterém jsou výluky požadovány a zašle je elektronickou poštou CPS.

**D/ Odvolání výluk a změny ve funkci VP , ZPŘS a OZZ**

CPS oznámí požadavek na odvolání výluky a změny ve funkci VP, OZZ a ZPŘS ihned písemně (email, faxem) odboru provozu infrastruktury OŘ Ostrava.

Veškeré činnosti OŘ Ostrava vůči CPS budou prováděny na objednávku.

Kontaktní zaměstnanci SŽDC státní organizace, OŘ Ostrava, odbor provozu infrastruktury:

p. Jaroslav Janeczko, tel. 9727 66806, mobil 724 027 897, fax : 9727 66104, email: [janeczko@szdc.cz](mailto:janeczko@szdc.cz)

p. Dalibor Kotasek, tel. 9727 66810, mobil 725 887 379, fax : 9727 66104, email: [kotasek@szdc.cz](mailto:kotasek@szdc.cz)

**Vydávání povolení ke vstupu do provozované železniční dopravní cesty a dalších prostor SŽDC veřejnosti nepřístupných.**

Vydání vstupu do provozované železniční dopravní cesty a dalších prostor SŽDC veřejnosti nepřístupných je podle dopisu č.j. 50058/09-OKŘ.

Odborná způsobilost zaměstnanců CPS musí být v souladu s SŽDC Zam1.

Pro stavbu v ochranném pásmu dráhy :

byly základní informace k výlukové činnosti projednány :

-----  
Název CPS

-----  
Zástupce OŘ Ostrava

-----  
kontaktní údaje na CPS (tel. a e-mail)

-----  
zástupce CPS (Jméno a podpis)





Správa železniční dopravní cesty

Správa železniční dopravní cesty, státní organizace

Oblastní ředitelství Ostrava

Muglinovská 1038/5

702 00 OSTRAVA

1.12

Váš dopis zn.: 940/2012  
Ze dne: 19.4. 2012  
Naše zn. (č.j.): 940/2012 – OŘ OVA/SSZT  
Vyřizuje: Bc. Dalibor Wajda  
Telefon: 972 766 434  
Fax: 972 766 104  
E-mail: Wajda@szdc.cz  
Datum: 26.4. 2012

## INTERNÍ SDĚLENÍ

**OTR – Ing. Jana Benková  
OŘ Ostrava**

### **Věc: Vyjádření k drážním podzemním kabelovým vedením a součastím zabezpečovacího a sdělovacího zařízení ve správě SŽDC, s.o., OŘ Ostrava – Správy sdělovací a zabezpečovací techniky (SSZT)**

Vyjádření o prostorovém umístění (existenci) podzemních, nadzemních zabezpečovacích kabelových vedení a zařízení ve staveništi (trase).

Přesné vyznačení staveniště, trasy: **Suchdol nad Odrou – Odry km 9,580 – 9,740**

Název, účel stavby: **ODRY – PBPPPO na Rasovém a Zlatém potoce - I. etapa (SOp 01, SOp 02)**

Při realizaci Vámi plánovaných prací **dojde** k dotčení (souběhu, křížování) kabelových tras (zařízení) ve správě SŽDC, s. o., OŘ Ostrava – Správy sdělovací a zabezpečovací techniky (SSZT), která jsou chráněna ochranným pásmem ve smyslu zákona č. 266/1994 Sb., o dráhách.

Na základě tohoto vyjádření **je** nutné požádat o jejich vytýčení.

Vyjádření pozbývá platnosti dne: 26.4. 2014

Upozorňujeme, že o vyjádření je nutno požádat i u ČD-Telematika, a.s., centrální podatelna U2, Pod Tábořem 369/8a, 191 00 Praha 9 (není-li součástí souhrnného vyjádření).

## Všeobecné podmínky

Při provádění zemních prací v blízkosti podzemních silnoproudých a slaboproudých kabelových vedení a jejich součástí je nutno:

- zajistit před zahájením zemních prací vytýčení kabelového vedení přímo na stanovišti (trase), nutno uvést značku tohoto vyjádření
- uvědomit organizaci, která vydala toto vyjádření o zahájení stavebních prací nejméně 15 dnů předem
- seznámit prokazatelně (písemně) své zaměstnance, jichž se to týká, s polohou tohoto vedení (zařízení)
- upozornit na možnou odchylku  $\pm 30$  cm uloženého vedení (zařízení) od polohy vyznačené ve výkresové dokumentaci
- upozornit své zaměstnance, aby dbali při pracích v těchto místech největší opatrnosti a ve vzdálenosti 1 metru po každé straně vytýčené trasy vedení (zařízení) nepoužívali žádných mechanizačních prostředků (hloubicích strojů) a dodržovali platné bezpečnostní předpisy a ČSN
- uložit svým zaměstnancům, aby odkryté podzemní kabelové vedení (zařízení) řádně zajistili proti poškození a na tuto skutečnost upozornili správce zařízení (kabelu)
- dodržovat technologické postupy pokládky sítí technického vybavení (kabely, potrubí aj.) dle platných ČSN, TNŽ a předpisů a ostatních právních předpisů
- vyzve správce zařízení k provedení kontroly, zda není vedení (zařízení) viditelně poškozeno
- ohlásit neprodleně každé poškození podzemního kabelového vedení a ostatního zařízení organizaci, která vydala toto vyjádření
- při práci dodržet vyhlášku 48/1982 „Zemní práce“, v platném znění
- respektovat ochranná pásma správce kabelových a venkovních (trakčních) vedení a elektrických stanic dle § 46 zákona č. 458/2000 Sb., v platném znění

### Vytýčení trasy

Je-li nutné vytýčení kabelových tras ve správě SŽDC, s.o., OR Ostrava, je vytýčení provedeno pracovníky SSZT. Vytýčení se děje na základě písemné objednávky a telefonické domluvy nejméně 2 týdny před požadovaným termínem vytýčení. Na objednávce uveďte číslo tohoto vyjádření, datum vydání, IČO, DIČ a bankovní spojení Vaší organizace, dále přiložte kopii výpisu z obchodního rejstříku a také situační schéma.

Objednávku zasílejte na adresu

Správa železniční dopravní cesty, s.o.  
Oblastní ředitelství Ostrava  
Správa sdělovací a zabezpečovací techniky  
Muglinovská 1038/5  
702 00 OSTRAVA

Kontakt: Vaškůj Radim  
Tel.: 972 762 324  
Mobil: 725 797 098  
E-mail: Vaskuj@szdc.cz

**Upozornění:** v případě, že žadatel poškodí kabel(y), zařízení ve správě SŽDC, s.o., OR Ostrava:


- je povinen uhradit náklady na opravu a provozuschopnost,
- uhrazené náklady nenahrazují možné postihy ve smyslu zákona 127/2005 Sb., o elektronických komunikacích a dalších zákonů, zejména pak zákona číslo 500/2004 Sb., správní řád, v platném znění

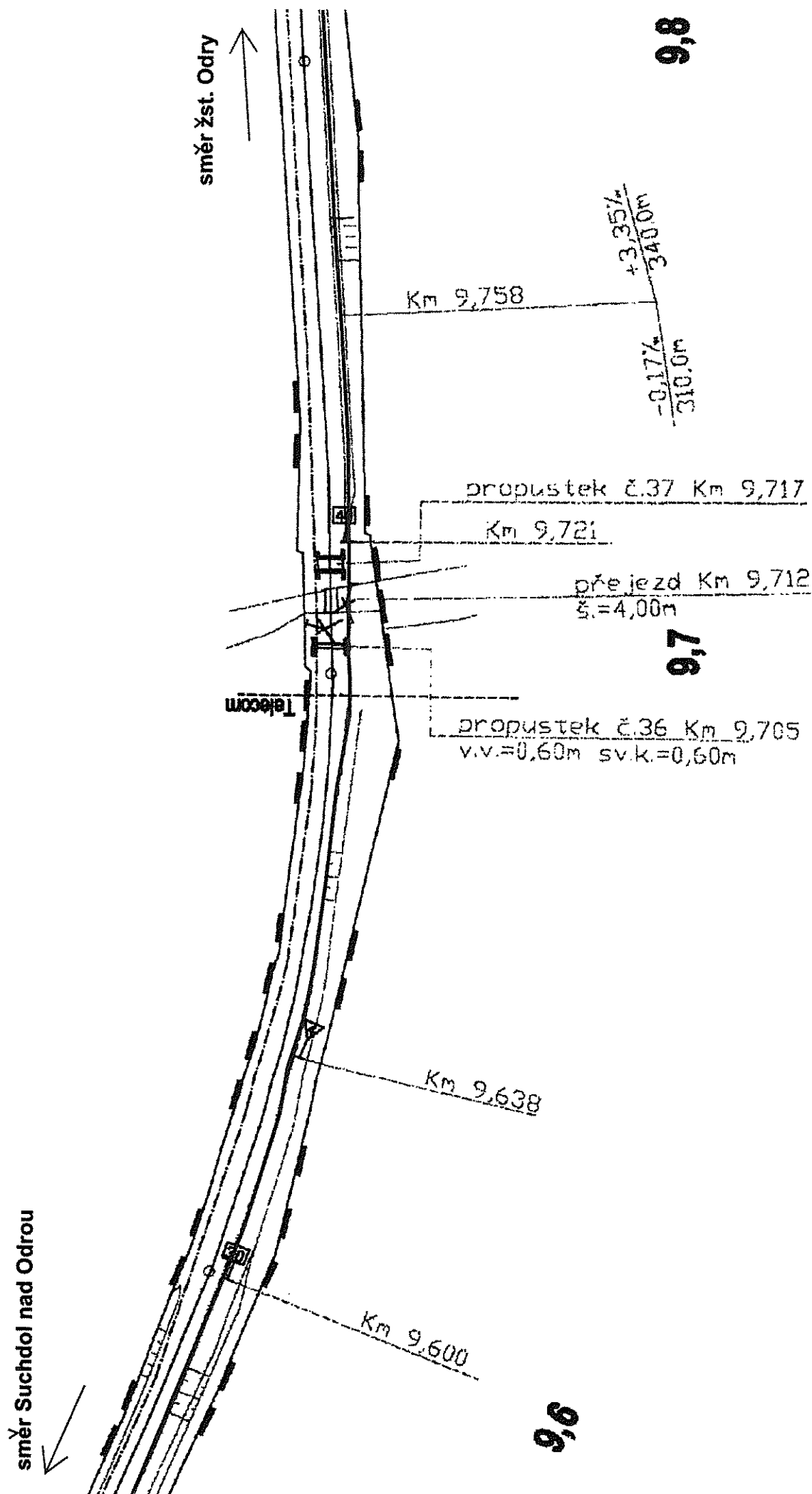
### Doplňující údaje:

- Ochranné pásmo kabelové trasy (1m od osy krajního kabelu na každou stranu) ve správě SSZT OR Ostrava požadujeme respektovat včetně nepojíždění těžkými mechanizmy mimo zpevněnou plochu.
- Ke kabelovým trasám a zařízení požadujeme zachovat snadný přístup z provozních důvodů (údržba, oprava a výměna).
- V příloze posíláme orientační polohopisnou situaci kabelové trasy ve správě SSZT (1x4).

Upozorňujeme, že nedodržení těchto podmínek je hrubým porušením právních povinností ve smyslu zákona č. 266/1994 Sb., o dráhách, v platném znění.

Správa železniční dopravní cesty,  
státní organizace  
Oblastní ředitelství Ostrava  
Muglinovská 1038/5, 702 00 Ostrava  
IČ: 70994234, DIČ: CZ70994234  
(54)

  
**Ing. Michaela Hanová**  
přednostka odborné správy



Kabelová trasa ve správě Správy sdělovací a zabezpečovací techniky (SSZT)



Správa železniční dopravní cesty

## Správa železniční dopravní cesty, státní organizace

Oblastní ředitelství Ostrava

Muglinovská 1038/5

702 00 Ostrava

13

Váš dopis zn.: 940/2012  
Ze dne: 19.4.2012  
Naše zn. (č.j.): 940/12-SEE/187  
Vyřizuje: Čabala Ivan  
Telefon.: 972 762 202  
Fax: 972 762 210  
E-mail: cabala@szdc.cz  
Datum: 26.4.2012

### INTERNÍ SDĚLENÍ

OTR – ing. Benková  
Oblastní ředitelství Ostrava

## Správa elektrotechniky a energetiky

### I.

#### Věc: ŽÁDOST O VYJÁDŘENÍ K DRÁŽNÍM PODZEMNÍM SILNOPROUDÝM KABELOVÝM VEDENÍM A JEJICH SOUČÁSTÍM

Žádáme, podle §19 odst.22 vyhlášky č.5/1987 Sb. o dokumentaci staveb, o poskytnutí ověřených údajů o prostorovém umístění (existenci) drážních podzemních silnoproudých kabelových vedení a jejich součástí ve staveništi (trase):

„ODRY-PBPPO na Rašovém a Zlatém potoce- I.etapa (SOp 01, SOp 02)“ (sítě).  
Trať Suchdol n.O. – Budišov n.B. v km 9,580 – 9,740.

(přesné vyznačení staveniště /trasy/ podle místních poměrů) vyznačené v připojené situaci č. v měřítku 1:1000 určené pro plánovanou stavbu,  
a to ke dni: duben 2012

.....  
žadatel - podpis a razítko

### II.

#### VYJÁDŘENÍ

##### Dílčí vyjádření pro Oblastní ředitelství Ostrava, technické oddělení

Při realizaci Vámi plánovaných a v části I. vyznačených zemních prací **nedojde** ke styku (souběhu), křížování s drážními podzemními silnoproudými kabelovými vedeními a jejich součástí, která **jsou** chráněna ochranným pásmem.

Toto vyjádření pozbývá platnosti, jestliže se nezačne se stavebními pracemi uvedené stavby do dne: **duben 2014**

~~Vyzýváme vás proto, aby se k nám dostavil vámi pověřený zaměstnanec dne ....., kdy mu bude umožněno potřebné zakreslení z technické dokumentace.~~

### Odborné vyjádření:

Provádění zemních prací v blízkosti podzemních silnoproudých kabelových vedení a jejich součástí se povoluje za podmínek, že žadatel :

- zajistí před zahájením zemních prací vytýčení kabelového vedení přímo na stanovišti (trase), nutno uvést značku tohoto vyjádření
- uvědomí organizaci, která vydala toto vyjádření o zahájení stavebních prací nejméně 15 dnů předem
- seznámí prokazatelně (písemně) své zaměstnance, jichž se to týká, s polohou tohoto vedení (zařízení)
- upozorní na možnou odchylku uloženého vedení (zařízení) od výkresové dokumentace (v metrech)
- vyzve své zaměstnance, aby dbali při pracích v těchto místech největší opatrnosti a ve vzdálenosti 1 metru po každé straně vytýčené trasy vedení (zařízení) nepoužívali žádných mechanizačních prostředků (hloubicích strojů) a dodržovali platné bezpečnostní předpisy a ČSN
- uloží svým zaměstnancům, aby odkryté podzemní kabelové vedení (zařízení) řádně zajistili proti poškození a na tuto skutečnost upozorní správce zařízení (kabelu)
- bude dodržovat technologické postupy pokládky sítí technického vybavení (kabely, potrubí aj.) dle platných ČSN, TNŽ a předpisů SŽDC a ostatních právních předpisů
- vyzve správce zařízení k provedení kontroly, zda není vedení (zařízení) viditelně poškozeno
- ohlásí neprodleně každé poškození podzemního kabelového vedení a ostatního zařízení elektrodispečinku: elektrodispečer I.: č.tel.:972 762 581; elektrodispečer II.: č.tel.:972 762 683

Doplňující připomínky:

**Upozorňujeme, že nedodržení těchto podmínek je hrubým porušením právních povinností dle zákona o drahách č. 266/1994 Sb.**

Polohu ~~dražního~~ podzemního kabelového vedení nn ☐, vn ☐, vn – 6kV ☐, nn DOÚO ☐, naskenoval z podkladů dokumentace dne:

za technické oddělení SEE  
Oblastní ředitelství Ostrava:



.....  
podpis a razítko



Ing. Jaromír Hubač  
Přednosta  
Správy elektrotechniky a energetiky  
Oblastní ředitelství Ostrava



Správa železniční dopravní cesty

Správa železniční dopravní cesty, státní organizace

Oblastní ředitelství Ostrava

Muglinovská 1038/5

702 00 OSTRAVA

1 14

Váš dopis zn..

Ze dne:

Naše zn. 132/2012 – OŘ OVA

Vyřizuje: Ing. Hana Hrubá

Telefon: 972 766 603

Fax: 972 766 104

Mobil: 602 574 938

E-mail: hrubah@szdc.cz

Datum: 24.4.2012

OTR

Ing. Červenka

z d e

**Věc: „Odry – PBPPPO na Rasovém a Zlatém potoce – I. etapa (SOp 01, SOp 02)“**

Stanovisko SMT k technickému řešení

(na základě žádosti AgPOL s.r.o. č.j. VA-Sá 253/2012 ze dne 13.4.2012)

Navrhovanou výstavbou poldru se spodní výpustí na Zlatém potoce dojde ke snížení průtoku v níže položeném území toku, takže bude možno napojit zaústění nového – přeloženého toku Rasova potoku. Dle informace v žádosti bude otvor stávajícího **propustku pod tratí (v evid. km 9,717)** kapacitně vyhovující. Žádáme doložit toto tvrzení **hydrotechnickým výpočtem**.

Není zřejmé, jakým způsobem bude při zřízení nového koridoru toku Rasova potoku podél trati zabráněno **podmáčení drážního tělesa**. Požadujeme doložit **příčný řez** v místě souběhu s tratí.

Stávající přítok Rasova potoku kříží trať železničním **propustkem v evid. km 9,599**, v podrobné situaci není tato větev zakreslena – počítá se s jejím využitím nebo z hydrotechnického hlediska ztratí propustek pod tratí význam?

Ing. Lumír Dobiáš  
Přednosta Správy mostů a tunelů

Dopis zn.: VA-Sá 253/2012  
Ze dne : 13.4.2012  
  
Naše zn.: 9998/12-287  
Vyřizuje.: Lariš Tomáš  
Tel.: +420 972 756 530  
+420 602 224 077  
  
FAX:  
e-mail : sksova@cdt.cz  
Datum: 22.5.2012

AgPOL, s.r.o.  
Ing. Radoslav Sáblik

Jungmannova 153/12  
779 00 Olomouc

Věc: **Souhrnné stanovisko ČD - Telematika a.s. k existenci komunikačního vedení a zařízení v majetku SŽDC s.o. - divize TÚDC ke stavebnímu povolení a územnímu řízení. .**

Akce: **Odry - PBPPo na Rasovém a Zlatém potoce - I.etapa (SOp 01, SOp 02)**

Území: ochranné pásmo dráhy SŽDC Suchdol nad Odrou - Budišov nad Budišovkou km 9,580 - 9,740;  
rozsah akce dle poskytnuté žádosti;

**Vyjádření pozbývá platnosti dne 22.5.2014**

Při realizaci výše uvedené akce **DOJDE** ke styku s telekomunikačním vedením a zařízením, která jsou chráněna ochranným pásmem dle §102 zák.č.127/2005 Sb.,o elektronických komunikacích.

Toto vyjádření platí jen pro dokumentaci ověřenou organizací ČD - Telematika a.s. a pro rozsah prací na ní vyznačených. Nenahrazuje souhrnné stanovisko SŽDC s.o.

Zařízení: podzemní komunikační vedení;  
(TK);

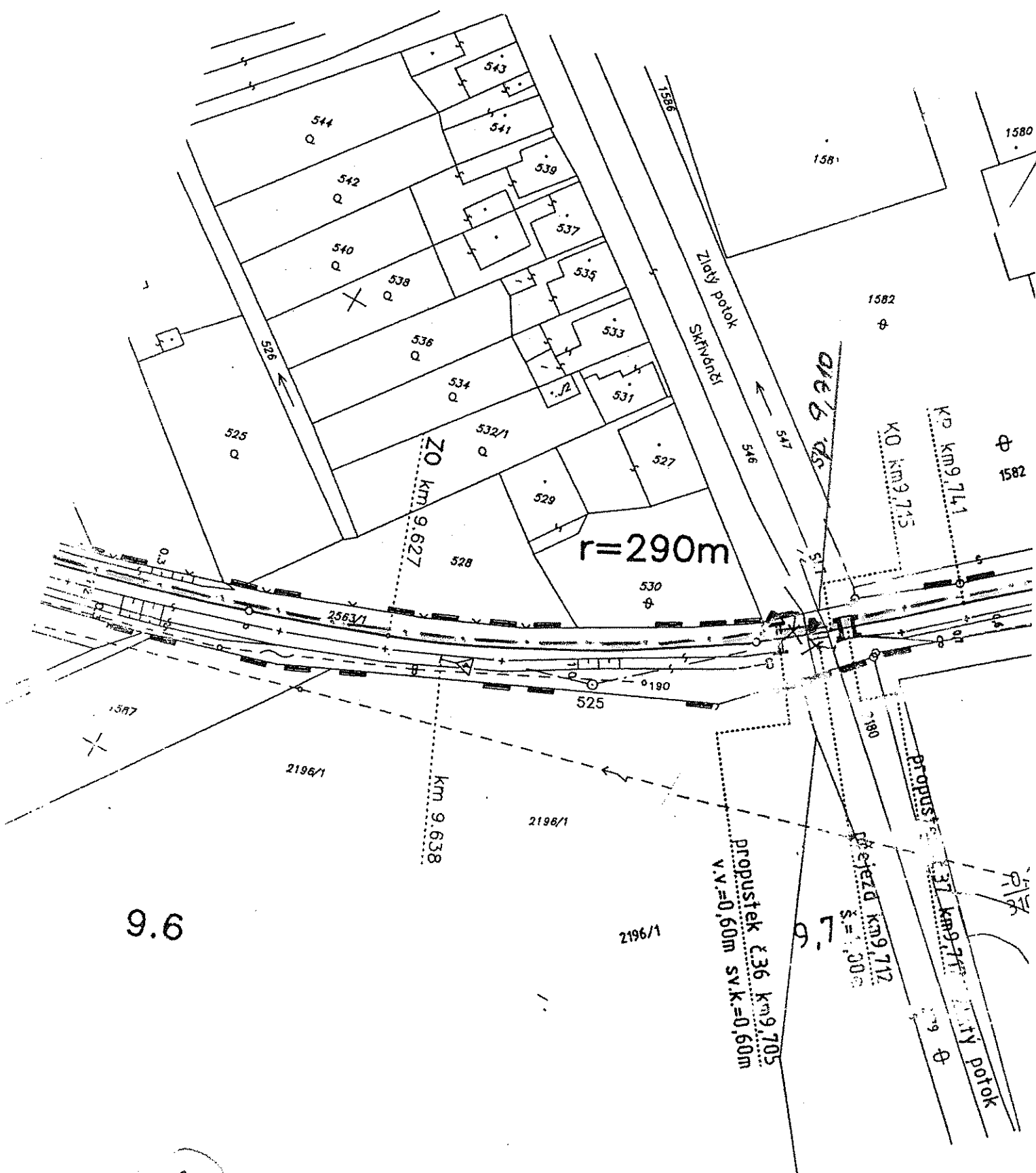
Přílohy: list A4 s orientačním záznamem průběhu kab. trasy v zájmové oblasti;  
1x Všeobecné podmínky SŽDC

Upřesnění:  
Podzemní komunikační vedení vede v zájmové oblasti souběžně s tratí SŽDC, po drážních pozemcích viz příloha.

ČD - Telematika a.s.  
Úsek servis infrastruktury  
Manažer servisu kabelových sítí  
Uhlíř Miroslav  
v.z. Lariš Tomáš

  
ČD-Telematika  
Servis kabelových sítí Olomouc  
skupina ochrany a dokumentace  
nám. Adama Mickiewicze 67, 735 81 Bohumín  
DIČ: CZ61459445, Tel.: +420 972 756 530  
cdt@cdt.cz, www.cdt.cz

71







Správa železniční dopravní cesty, státní organizace  
Technická ústředna dopravní cesty  
Malletova 10/2363, 190 00 Praha 9 - Libeň



ČD-Telematika

Schváleno SŽDC – TÚDC č.j.: 3495/10–TÚDC ze dne: 1. 9. 2010

## Všeobecné podmínky pro činnosti na kabelech v majetku Správy železniční dopravní cesty s.o.:

ČD - Telematika a.s. jako organizace udržující, je na základě smluvního vztahu odpovědná za zajištění provozu, dohledu, servisu a údržby na zařízeních telekomunikační infrastruktury Správy železniční dopravní cesty s.o. (dále jen SŽDC)

Stavebník pracující v blízkosti kabelového vedení, nebo manipulující s kabelovým vedením v majetku SŽDC je povinen učinit veškerá potřebná opatření tak, aby nedošlo k poškození nebo zhoršení kvality telekomunikačních vedení a zařízení stavebními pracemi, zejména tím, že zajistí:

- aby stavební objekty a provozní soubory v majetku SŽDC zpracované do stupně dokumentace pro územní řízení byly v dalším stupni projektové dokumentace zpracovány v rozsahu daném vyhláškou č.146/2008Sb. a upřesněnou směnicí SŽDC 11/2006.
- aby činnosti na majetku SŽDC uvedené již ve stupni dokumentace pro územní řízení byly v souladu s technickými kvalitativními podmínkami staveb státních drah.
- pisemné vyrozumění organizaci, která vydala vyjádření, o zahájení prací a to nejméně 15 dnů předem,
- před zahájením zemních prací vytyčení polohy podzemního telekomunikačního vedení a zařízení přímo ve staveništi (trase),
- prokazatelné seznámení pracovníků, kteří budou provádět práce, s polohou vedení (zařízení),
- upozornění organizace provádějící zemní práce na možnou odchylku uloženého vedení (zařízení) od polohy vyznačené ve výkresové dokumentaci,
- upozornění pracovníků, aby dbali při pracích v těchto místech největší opatrnosti a nepoužívali zde nevhodné nářadí, a také ve vzdálenosti nejméně 1,5m po každé straně vyznačené trasy vedení (zařízení) nepoužívali žádných mechanizačních prostředků (hloubicích strojů, sbíječků apod.),
- řádné zabezpečení odkrytého podzemního telekomunikačního vedení (zařízení) proti poškození, zcizení a řádného zajištění výkopů případně včetně osvětlení,
- odpovídající ochranu kabelů a ochranu kabelové trasy dle platných norem, pokud bude trasa kabelů pojižděna vozidly nebo stavební mechanizací,
- aby při přelozkách organizace provádějící zemní práce zhuťovala zeminu pod kabelem před jeho zakrytím po vrstvách (záhozem) a vyzvala ČD - Telematika a.s., Servis kabelových sítí Ostrava, Filipský Pavel, tel.: +420 602 760 661 k provedení kontroly před zakrytím kabelu, zda není vedení (zařízení) viditelně poškozeno a zda byly dodrženy příslušné normy a stanovené podmínky,
- nad kabelovou trasou dodržovat zákaz skládek a budování zařízení, která by znemožnila přístup ke kabelům. Bez souhlasu správce nesnižovat, ani nezvyšovat vrstvu zeminy nad kabelovou trasou,
- při křížení, příp. souběžích podzemních telekomunikačních vedení byla dodržena ČSN 73 6005 „Prostorové uspořádání sítí technického vybavení“,
- při provádění zemních prací byla dodržena ČSN 73 3050 „Zemní práce“ zejména čl.20 a 21, ČSN 33 2160 „Předpisy pro ochranu sdělovacích vedení a zařízení před nebezpečnými vlivy trojfázových vedení VN,VVN a ZVV a ČSN 33 2000-5-54 „Uzemnění a ochranné vodiče“
- neprodlené ohlášení každého poškození podzemního telekomunikačního vedení a zařízení organizaci ČD - Telematika a.s., Servis kabelových sítí Ostrava, Filipský Pavel, tel.: +420 602 760 661, HELP DESK, tel: +420 972 110 000.
- ohlášení ukončení stavby organizaci, která vydala vyjádření, včetně správce a jeho pozvání ke kolaudačnímu řízení,
- aby prováděné práce respektovaly podmínky vyplývající ze zákona 127/2005 Sb., O elektronických komunikacích, zákona 266/1994 Sb., Zákon o drahách a zákonu 183/2006 Sb., Stavební zákon a platných prováděcích vyhlášek.,
- provedení prací (včetně projektování) na telekomunikačním vedení (zařízení) organizací, jejich pracovníci provádějící práce mají platné příslušné odborné oprávnění k práci na železničním telekomunikačním zařízení, dle zákona o drahách č.266/1994Sb., „Podmínky odborné způsobilosti“ výše uvedeného zákona a vyhl.č.101/1995 Sb., a příslušných výnosů SŽDC (zejména Směnice SŽDC č.50). Toto (časově omezené) oprávnění lze získat složením příslušné odborné zkoušky u ředitelství SŽDC.
- vyřešení věcných břemen v případech kdy je telekomunikační vedení (zařízení) položeno nebo jeho poloha změněna mimo pozemky SŽDC nebo Českých drah,
- s ohledem na to, že správce neodpovídá za změny provedené bez jeho vědomí nad trasou vedení (zařízení), je nutné ověřit výškové umístění vedení (zařízení) ručně kopanými sondami.

Nedodržení těchto podmínek je hrubým porušením právní povinnosti podle zákona 127/2005 Sb., O elektronických komunikacích, zákona 266/1994 Sb., Zákon o drahách.

Případné rozpory nebo výjimky z jednotlivých ustanovení řeší správce SŽDC kterým je: Správa železniční dopravní cesty s.o. Technická ústředna dopravní cesty se sídlem Praha 9 - Libeň, Malletova 10/2363.

## Všeobecné podmínky pro vytyčení trasy:

- Sdělování polohy a vytyčení je prováděno pracovníky ČD - Telematika a.s., Servis kabelových sítí Ostrava, Filipský Pavel, tel.: +420 602 760 661 dle platného ceníku.
- Termín, způsob a formu vytyčení je nutné řešit individuálně po telefonické dohodě a to nejlépe 7 dnů před požadovaným termínem vytyčení.
- Je-li vytyčení požadováno do tří dnů od data Vaší žádosti na vytyčení, bude do celkové částky za vytyčení připočten expresní příplatek ve výši 30% z celkové částky.
- V případě, kdy musí být vytyčení provedeno geodetickou kanceláří nese Vaše organizace všechny náklady spojené s tímto vytyčením.
- Vytyčení vedení bude provedeno na základě písemné objednávky zasláné nejméně 14 dnů před požadovaným termínem vytyčení. Na objednávce ve dvojím vyhotovení uveďte číslo vyjádření, datum vydání, IČO, DIČ a bankovní spojení Vaší organizace. Na objednávce bude uvedena adresa ČD - Telematika a.s., Perneroва 2819/2a, 130 00 Praha 3 a objednávka bude zaslána na adresu ČD - Telematika a.s., Centrální Podatelna – U2, Pod Táborem 369/3a, 190 01 Praha 9.

Vyjádření vydala: ČD - Telematika a.s., servis kabelových sítí Olomouc z pověření SŽDC, TÚDC

Sídlo firmy: ČD - Telematika a. s.,Perneroва 2819/2a, 130 00 Praha 3

Ízápis v obchodním rejstříku vedeném Městským soudem v Praze oddíl B, vložka 8938,

IČO: 61 45 94 45

DIČ:CZ61459445



pro území krajů Moravskoslezského a Olomouckého  
Veselská 18, P.O. BOX 103, 702 00 Ostrava Mor. Ostrava

AgPOL s.r.o.  
Jungmannova 153/12  
779 00 Olomouc

Ostrava  
18.4.2012

### Vyjádření

Z hlediska ochrany nerostného bohatství není v předmětném území stanoven dobývací prostor ani chráněné ložiskové území.

Ing. Ivo Teichmann  
vedoucí báňský inspektor  
Obvodního báňského úřadu  
pro území krajů Moravskoslezského a Olomouckého



# HASIČSKÝ ZÁCHRANNÝ SBOR MORAVSKOSLEZSKÉHO KRAJE

700 30 Ostrava - Zábřeh, Výškovická 40

## územní odbor Nový Jičín

741 11 Nový Jičín, Zborovská 5



1.18

Váš dopis zn.: VA-Sá 253/2012

Ze dne: 12. 4. 2012

Naše značka: HSOS-4761-2/2012

Vyřizuje: Ing. Libor Andrýsek

Tel.: 950 725 127

Fax: 950 725 119

E-mail: libor.andrysek@hzsmsk.cz

Datum: 18. 4. 2012

AgPOL s. r. o.

Jungmannova 153/12

779 00 Olomouc

Počet listů: 1

Přílohy:

### Závazné stanovisko dotčeného orgánu na úseku požární ochrany

**Název stavby:** Odry - PBPPO na Rasovém a Zlatém potoce - I. etapa

**Místo stavby:** k. ú. Odry, Pohoř

**Stavebník – investor:** Město Odry

**Předložená dokumentace:** dokumentace pro územní řízení

Hasičský záchranný sbor Moravskoslezského kraje v souladu s ustanovením § 31 odst. 1 písm. b) zákona č. 133/1985 Sb., o požární ochraně, ve znění pozdějších předpisů, posoudil dokumentaci předloženou dne 17. 4. 2012. K výše uvedené dokumentaci vydává

**souhlasné stanovisko.**

HZS Moravskoslezského kraje

územní odbor Nový Jičín

Zborovská 5

741 11 Nový Jičín

por. Ing. Libor Andrýsek

**Předmět:** vyjádření

**Od:** "Peter Sabo" <peter.sabo@centrum.cz>

**Datum:** 4.5.2012 8:40

**Komu:** <sablik@agpolo.cz>

1,19

Vážený pane Sablík,  
na základě Vašeho dopisu ve věci projektové dokumentace na Rasovém a Zlatém potoce Vám sděluji, že z naší strany není připomínek.


Za Správu Lesů Fulnek Peter Sabo - jednatel společnosti

\_\_\_\_\_ Informace od ESET NOD32 Antivirus, verze databaze 7096 (20120429) \_\_\_\_\_

Tuto zprávu proveril ESET NOD32 Antivirus.

<http://www.eset.cz>

- Sabo2.JPG -



- Deleted: Sabo2.JPG -

You deleted an attachment from this message. The original MIME headers for the attachment were:

Content-Type: image/jpeg;

name="Sabo2.JPG"

Content-Transfer-Encoding: base64

Content-Disposition: attachment;

filename="Sabo2.JPG"

- Přílohy: -

Sabo2.JPG

4.5 KB

Deleted: Sabo2.JPG

237 bajtů



# POZEMKOVÝ FOND ČESKÉ REPUBLIKY

1.20

Sídlo: Praha 3, Husinecká 1024/11a, 130 00 Praha 3, IČ: 45797072, DIČ: CZ45797072  
Zapsán v obchodním rejstříku vedeném Městským soudem v Praze, odd. A, vložka 6664

Adresa pro doručování:

Pozemkový fond České republiky, Krajské pracoviště pro Moravskoslezský kraj,  
Nádražní 869/55, 702 00 Ostrava-Moravská Ostrava

Váš dopis zn.:

ze dne:

naše zn.: PFCR 224060/2012/171/Sed

vyřizuje: Ondřej Sedláček

tel.: 595 151 101

tel.+fax: 596 151 182

e-mail: moravskoslezsky.kraj@pfcr.cz

datum: 11.6.2012

|                   |              |           |
|-------------------|--------------|-----------|
| Městský úřad Odry |              | Isopos.   |
| Poštou            | Osobně       | Zpracov.  |
| Došlo:            | 12.6.2012    | Ukl. znak |
| Č. j.             | 171/2012/Sed |           |
| Listy:            | 7            | Příl.     |

- DZ -

Městský úřad Odry  
Odbor životního prostředí  
Masarykovo nám. 25  
742 65 Odry

## Věc: Sdělení k žádosti o vyjádření k záměru protipovodňových opatření

Sdělujeme, že Vaše žádost o vyjádření k záměru protipovodňových opatření v povodí Rasova a Zlatého potoka v Odrách byla zaevidována pod č.j. 224060/2012.

Pro pozemky p.č. 2193/1, p.č. 2193/2, p.č. 2194 a p.č. 2196/1 v k.ú. Odry, na kterých jsou protipovodňová opatření plánována, nebyl při prověřování správy dohledán nabývací titul přechodu pozemku na stát. Pozemkovému fondu ČR vzniká na základě ust. § 15 odst. 3 zákona č. 95/1999 Sb., ve znění pozdějších předpisů, povinnost vyvěšení „Oznámení o zamýšleném převodu pozemku“ na vývěsní desce příslušného obecního či městského úřadu. Termín vyvěšení je od 5.6.2012 do 5.9.2012. Do doby ukončení vyvěšení předmětného „Oznámení“, nemůže PF ČR vydat žádné závazné stanovisko ani uzavřít jakoukoliv smlouvu k danému pozemku.

U pozemku p.č. 2191/1, k.ú. Odry bylo při prověřování správy zjištěno, že se jedná o část přírodního vodního toku – Zlatý potok. K tomuto pozemku nevznikla správa Pozemkového fondu ČR. V současné době probíhá zjištění správce předmětného pozemku (byl vznesen dotaz na Povodí Odry). O výsledku Vás budeme informovat.

Dále sdělujeme, že veškerá Vaše dokumentace byla postoupena na Sekci řízení krajských a odloučených pracovišť Pozemkového fondu České republiky, která je oprávněna se k věci trvalého záboru vyjádřit.

S pozdravem

Ing. Daniela Šitková  
vedoucí krajského pracoviště  
pro Moravskoslezský kraj

*Žádost o sopsání návrhu smlouvy*



# POZEMKOVÝ FOND ČESKÉ REPUBLIKY

1.21

Sídlo: Praha 3, Husinecká 1024/11a, PSČ 130 00, IČ: 457 97 072, DIČ: CZ45797072  
PF ČR Zapsán v obchodním rejstříku vedeném Městským soudem v Praze, odd. A, vložka 6664

127

Váš dopis zn.: MěÚO/11335/2012

Vyřizuje: Ing. Ncoimí Kulíková

Naše zn.: PFČR 269 248 /2012 /PRIV

Vyřizuje: Sekce privatizace, oddělení realizace převodů,  
Daniel Novotný, tel.: 296164287, e-mail: d.novotny@pfer.cz

Datum: 2. 7. 2012

Městský úřad Odry  
Masarykovo nám. 25  
742 35 ODRY

|              |  |    |
|--------------|--|----|
| 10. 07. 2012 |  | KV |
| 15013        |  |    |
| Ukl. znak    |  |    |

## Vyjádření k trvalému záboru - územnímu řízení

Vážení,

požádali jste Pozemkový fond České republiky (dále jen „PF ČR“) o stanovisko ke stavbě přirode blízkých protipovodňových opatření. V této věci Vám sdělujeme následující.

PF ČR jako správce pozemků ve vlastnictví státu, parc. č. KN 2193/1, 2193/2, 2194 a 2196/1 v katastrálním území Odry a okrese Nový Jičín, zapsaných v současné době na LV 10002, souhlasí s odnětím těchto pozemků ze ZPF a souhlasí s umístěním stavby: „ODRY – PBPPO na Rasovém a Zlatém potoce – I. etapa (SOp01, SOp02)“ na citovaných pozemcích. Vyjádření se vydává pro žadatele: Město Odry, Masarykovo nám. 25, 742 35 Odry, IČ: 002 98 221, pod podmínkou, že před vlastní realizací stavby budou pozemky, dotčené uvedenou stavbou, majetkoprávně vypořádány.

Majetkoprávní vypořádání může být realizováno formou kupní smlouvy podle ust. § 17 odst. 3 písm. c) zákona č. 229/1991 Sb., ve znění pozdějších předpisů, před zahájením stavebního řízení, na základě vydaného pravomocného územního rozhodnutí o umístění stavby. Pozemky ve správě PF ČR budou oceněny cenou obvyklou (tržní) s ohledem na vydané rozhodnutí. Z tohoto důvodu Vám doporučujeme se v co nejkratší době spojit s PF ČR, Krajským pracovištěm pro Moravskoslezský kraj, Nádražní 869/55, 702 00 Ostrava, k sepsání příslušných smluvních vztahů. Upozorňujeme však na skutečnost, že pozemky parc. č. 2196/1 a 2193/1 jsou pronajaty třetí osobě nájemní smlouvou č. 150N09/56 na dobu určitou - PRV, uzavřenou s akciovou společností Agro Odersko, a pozemek parc. č. 2193/2 je pronajátý třetí osobě nájemní smlouvou č. 21N09/56 na dobu určitou - PRV, uzavřenou s panem Bedřichem Stolleem, pro zemědělské účely.

Uvedený souhlas nezakládá právo na převod předmětných pozemků nebo jejich částí na žadatele a v případě, že tento převod nebude uskutečněn, nemůže žadatel požadovat vůči PF ČR kompenzaci nákladů, které vynaložil v souvislosti s příslušným správním řízením. Tento souhlas se vydává pro účely vydání souhlasu podle § 9 a násl. zákona č. 334/1992 Sb., o ochraně zemědělského půdního fondu, ve znění pozdějších předpisů, a pro účely zahájení územního řízení a vydání územního rozhodnutí podle příslušných ustanovení zákona č. 183/2006 Sb., o územním plánování a stavebním řádu (stavební zákon), ve znění pozdějších předpisů, za předpokladu, že obdobný souhlas s realizací stavby na těchto pozemcích vydají současní nájemci (nájemní smlouva na dobu určitou - PRV).

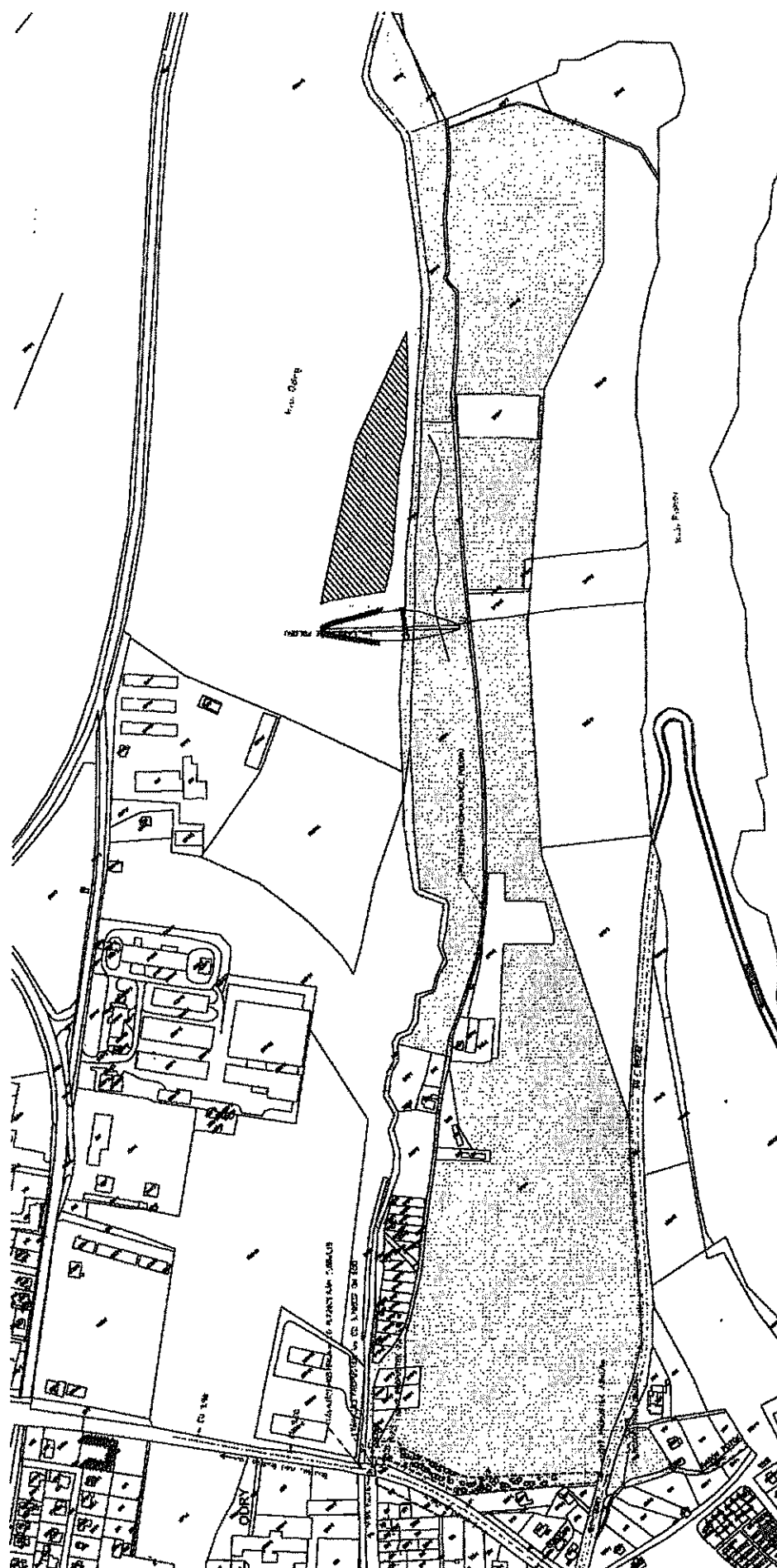
S pozdravem

POZEMKOVÝ FOND  
České republiky  
130 00 Praha 3 - Žitkov, Husinecká č. 11

Ing. Zdeněk Kvasnička  
vedoucí sekce privatizace  
Pozemkového fondu České republiky

Na vědomí

PF ČR, KP pro Moravskoslezský kraj (Vaše zn.: 259195/2012/171, vyřizuje: p. Sedláček)



## Katastrální území Odry

| Vlastník - jméno  | Vlastník - adresa                                     | č. smlouvy | parcels. č. |
|---|---|------------|-------------|
| Česká republika   |   |            | 2180        |
| Městský národní výbor Odry                                    | Odry, 742 35  |            |             |
| Česká republika   |   |            | 2191/1      |
| Pozemkový fond České republiky                                | Husinecká 1024/11a, Praha, Žižkov, 130 00             |            | 2193/1      |
|   |   |            | 2193/2      |
|   |   |            | 2194        |
|   |   |            | 2196/1      |
| Jakubík Jiří  | Pohořská 835/17a, Odry, 742 35                        |            | 2179/7      |
| Město Odry  | Masarykovo náměstí 16/25, Odry, 742 35                |            | 1603        |
|   |   |            | 1614        |
|   |   |            | 2179/1      |
| Moravskoslezský kraj  | 28. října 2771/117, Ostrava, Moravská Ostrava, 702 00 |            | 2556        |
| Správa silnic Moravskoslezského kraje, příspěvková organizace | Úprkova 795/1, Ostrava, Přívoz, 702 23                |            |             |
| Tomáš Čestmír Ing.  | Heřmánky 322, 742 35                                  |            | 1520/45     |





# ČESKÝ RYBÁŘSKÝ SVAZ

1.22

Výbor územního svazu pro Severní Moravu a Slezsko

Jahnova 14, 709 00 Ostrava 9

Tel.: 596 620 583, fax.: 596 620 078, email: [daniel.gebauer@rybsvaz-ms.cz](mailto:daniel.gebauer@rybsvaz-ms.cz)

IČO: 434167, číslo účtu: KB 27-7448760234/0100, ID DS wfqyvcs

## AGROPROJEKT Olomouc

Ing. Radoslav Sáblik

Jungmannova 12

772 00 Olomouc

naše zn.:  
NZ-1156/12

vaše zn.:  
VA-Sá 381/2012

vyřizuje:  
Ing. Gebauer / 606 125 410

datum:  
25. června 2012


**Věc: Vyjádření ČRS VÚS Ostrava k projektové dokumentaci pro územní řízení (DÚŘ) a stavební povolení (DSP) na akci: „Zpracování podkladů k realizaci přírodně blízkých protipovodňových opatření v povodí Rasova a Zlatého potoka – I. etapa“.**

Dne 18. června 2012 jsme obdrželi Vaši žádost o vyjádření k projektové dokumentaci pro územní řízení (DÚŘ) a stavební povolení (DSP) na akci: „Zpracování podkladů k realizaci přírodně blízkých protipovodňových opatření v povodí Rasova a Zlatého potoka – I. etapa“. Základní koncepční návrh této etapy spočívá ve výstavbě suché protipovodňové nádrže (poldru) na Zlatém potoce a v přeložce Rasova potoka do historicky původní trasy tohoto toku. Smyslem navržených opatření je zredukovat průtočná množství v obou potocích a to zpomalením odtoků soustředěných povrchových vod, aby se zvýšila protipovodňová ochrana intravilánu města Odry, navrhuje se na Zlatém potoce zřídit suchou nádrž – poldr. *Výstavba poldru* zajistí okamžitou protipovodňovou ochranu města Odry a současně zajistí podmínky pro realizaci dalších opatření na Zlatém potoce a úpravy na Rasovém potoce. Poldr se navrhuje řešit přehrazením celé údolní nivy Zlatého potoka a to v říčním km 1,420. Vody Zlatého potoka budou trvale převáděny přes hráz poldru *spodní výpustí*, která nesmí tvořit migrační překážku v toku.


Z vyhodnocení stávajícího stavu Rasového potoka vyplynulo, že neoptimálnější řešení je provést částečnou přeložku potoka s vyústěním do Zlatého potoka tak, jak to bylo přírodou vytvořeno a ještě v nedávné historii řešeno. Nový vzniklý koridor toku by byl řešen jako průleh o šířce 10-15 m, ve kterém by se vlnila kyneta nového toku. Výsadbou dřevin v novém prostoru toku by vznikl biokoridor s významně vysokou biologickou funkcí. Součástí těchto úprav bude i nutná rekonstrukce stávajícího systematického odvodnění, které zasahuje do nového koridoru potoka. Předpokládá se, že by se vystavěl souběžný drén s tokem, do kterého se napojí systém drenáže a celý propojený systém se pak vyústí do boční tůně Zlatého potoka, případně přímo do Zlatého potoka.

Realizace záměru se přímo dotýká zájmů ČRS, neboť vodní toky Zlatý potok a Rasův potok jsou vyhlášeny za chráněné rybí oblasti pro odchov pstruha obecného, na kterém hospodář Vítkov a držitelem dekretu je Český rybářský svaz Výbor územního svazu pro Severní Moravu a Slezsko se sídlem v Ostravě – Mariánských Horách (dále jen „ČRS VÚS Ostrava, o.s.“). Jakýkoliv zásah do vodního toku pak nesmí výkon rybářského práva ohrozit či omezit dle § 12 odst. 9 zákona o rybářství č. 99/2004 Sb. K výše uvedené žádosti sdělujeme, že souhlasíme s realizací stavby, pouze máme tyto připomínky:

- **Navrhujeme**, aby byla vybudována retenční nádrž se stálým objemem vody, která bude sloužit jako vhodné prostředí pro řadu druhů živočichů vázaných na vodní ekosystém nádrže. Nádrž bude významným krajinným prvkem a začlení se do krajinného rázu v uvedené oblasti. V suché nádrži vzniknou pouze optimální podmínky pro líhnutí komárů a rovněž se nezačlení do krajiny z estetického hlediska. Také retenční nádrž plní i podmínky na ochranu obyvatel před vlivem velkých vod, které může být upravená provozně manipulačním řádem. Nelze také opomenout, že bude rekreačně využívána obyvateli okolních obcí.
- Upozorňujeme, že při zachycení povodňových vod suchou nádrží dojde při dlouhodobém pomalém vypouštění nádrže k deficitu kyslíku, který je spotřebován rozkladem organických látek (rostlin) a může dojít k úhynům ryb ve vodním toku v důsledku znečištění toku splachy z polí a hlavně k absenci rozpuštěného kyslíku, který je způsoben rozkladem rostlin a jiných organických látek.
- Požadujeme, aby byly vytvořeny stabilizační tůně s hloubkou nejméně 0,5 m a více se střídáním klidových a proudných úseků tj. rozčlenění hloubky koryta v novém úseku vodního toku Rasův potok pro zajištění životních podmínek pro všechny druhy živočichů vázaných na vodní ekosystém jako kompenzační opatření.
- Bude zkonzultován se zástupci MO ČRS Vítkov (viz adresa v rozdělovníku) vhodný termín a postup záchranného odlovu rybí obsádky. Před zahájením stavby 14 dní předem písemně informovat příslušnou MO ČRS Vítkov, aby nedošlo k ohrožení rybí obsádky v úseku, kde bude provedena stavba, požadujeme provést záchranný odlov a transfer ryb z ohrožené oblasti vodního toku, který provede pověřená MO ČRS Vítkov. Finanční náklady spojené s odlovem a transferem ryb budou účtovány žadateli uvedené stavby jako vyvolaný náklad.
- Nelze však vyloučit, že zemní práce mohou být během jejich realizace zdrojem plavenin, který způsobí zákal ve vodním toku pod profilem stavebních prací a tím negativně ohrozit ichtyofaunu a vodní živočichy obývající níže ekosystém vodního toku. Tento negativní vliv lze však částečně eliminovat zajímkováním a výstavbou obtoků před realizací stavby, čímž výrazně ovlivní kvalitu vody, která nebude stavební činností zasažena a vodní živočichové včetně ryb, nebudou zbytečně ohroženy zákalem. Pro omezení zákalu vody požadujeme vybudovat v první fázi nové koryto vodního toku (Rasův potok) včetně jeho modelace s tůňemi a původní koryto bude sloužit jako obtok vody. V druhé fázi po ukončení stavebních prací na novém korytě bude proveden průpich a původní koryto bude po záchranném odlovu a transferu ryb zaslepeno.
- V průběhu stavby bude efektivně bráněno úniku ropných a jiných toxických látek do vodního toku, aby nedošlo ke znečištění navazujících úseků VT, pro případ úniku ropných látek bude připravena norná stěna ke zneškodnění havárie.

V.2.   
Ing. Květoslav Polášek  
předseda odboru ČV a ŽP



  
Ing. Přemysl Jaroň  
jedenatel

**Na vědomí:** - MO ČRS Vítkov, poštovní příhrádka 6, 749 01 Vítkov, tel.: 556 300 194

Hospodář: Sedláček Stanislav, mobil: 605 701 901, Předseda: Josef Matěj, mobil: 724 344 064

ÚŘAD PRO ZASTUPOVÁNÍ STÁTU VE VĚCÍCH MAJETKOVÝCH  
RAŠINOVO NÁBŘEŽÍ 390/42, 128 00 PRAHA 2  
ÚZEMNÍ PRACOVISŤE OSTRAVA

ODBOR ODLOUČENÉ PRACOVISŤE NOVÝ JIČÍN,  
HUSOVA 1079/11, 741 01 NOVÝ JIČÍN

|                       |        |              |
|-----------------------|--------|--------------|
| Městský úřad Odry     |        | č. dopr.     |
| Poštou: 35            | Osobně | Zprávy: 1,23 |
| Došlo:                |        | Ukl. znak    |
| č. jedn.: 14155/21.12 |        |              |
| Laby: 1               |        | Pril.: 1     |



6542/ONJ/2012-ONJM

Město Odry  
Masarykovo náměstí 16/25  
74235 Odry

VÁŠ DOPIS ZN.: MŠÚO/13846/2012  
PŘIJATO DNE: 25.06.2012  
NAŠE Č.J.: UZSVMON./5896/2012-ONJM - B)

Odbor životního prostředí  
Ing. Noemi Kulíková

VYŘIZUJE: Bajerová Andrea  
ÚTVAR: oddělení Hospodaření s majetkem  
TELEFON: +420 556 787 113  
E-MAIL: Andrea.Bajerova@uzsvm.cz  
DAT.SCHRÁNKA: c4nfs5n  
DATUM: 26.6.2012

#### Sdělení k podané žádosti

Úřad pro zastupování státu ve věcech majetkových obdržel dne 25.6.2012 Vaši žádost o převedení pozemku p.č. 2180 vodní plocha, koryto vodního toku přiložené nebo upravené o výměře 4846 m<sup>2</sup> v obci a k.ú. Odry, který je dosud zapsán v katastru nemovitostí na listu vlastnictví č. 1 pro Českou republiku – Městský národní výbor Odry, na správce vodního toku.

K Vaši žádosti sdělujeme následující:

Pro řízení o převodu pozemku musíme nejprve zajistit příslušné podklady z katastrálního úřadu. Poté se musí prověřit, zda byl k tomuto pozemku uplatněn restituční nárok, a zajistit veškeré nabývací doklady k pozemku, abychom prokázali vlastnické právo České republiky. Poté zajistíme přepis pozemku z listu vlastnictví č. 1 pro Českou republiku – Městský národní výbor Odry na list vlastnictví č. 60000 pro Českou republiku – Úřad pro zastupování státu ve věcech majetkových.

Podáváme Vám tuto zprávu a jsme s pozdravem

Ing. Jan Hliseníkovský  
ředitel odboru OP Nový Jičín

*2. 6. 2012 přehled ve 7.00000 Odry*